## TYPES D'ABATTIS GUYANAIS

Abattis Créole *près de Roura*

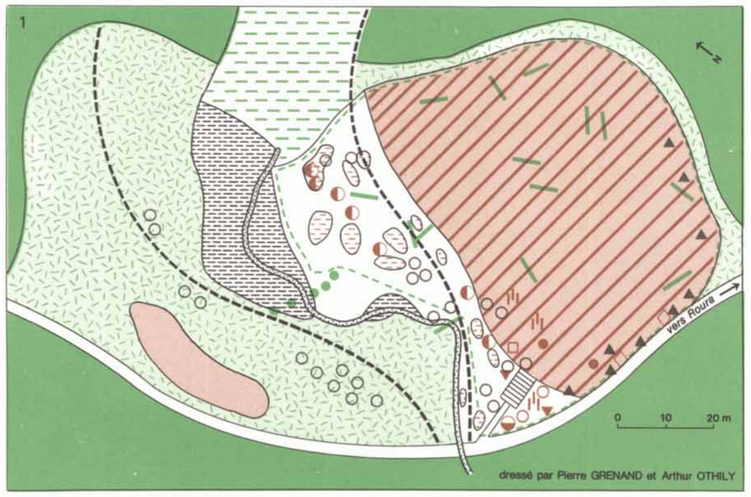


Abattis Wayâpi *près de Trois Sauts*

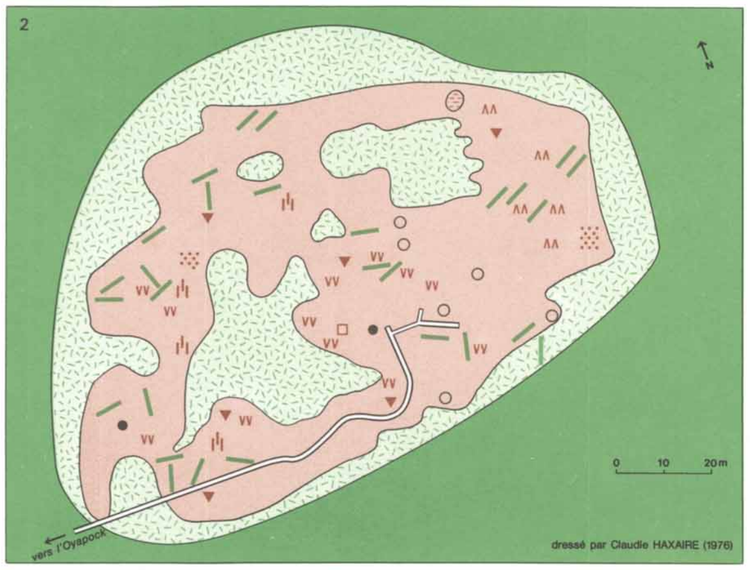


Abattis Boni *près de Papaïchton (Kormontibo)*

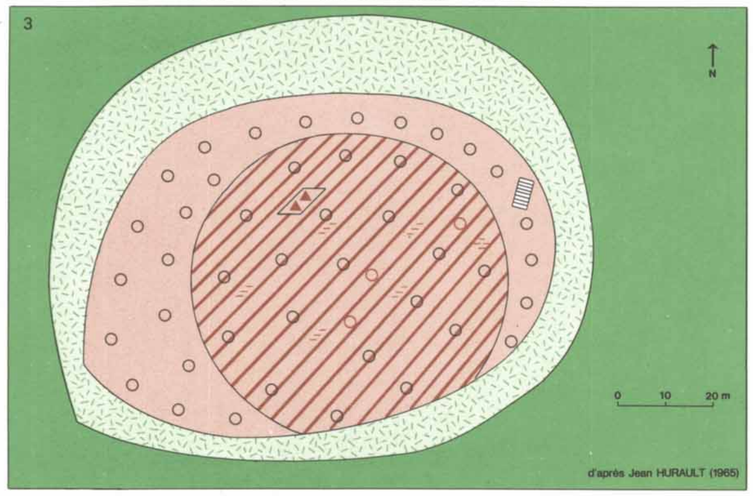


Forêt / Pinotière
Essart
Limite de sarclage
Arbre debout / abattu
Crique
Marais
Limite de talweg
Carbet de culture
Manioc
Igname
Dachine
Patate
Chou caraïbe
Tubercules divers
Maïs
Arachide
Pois
Haricot
Gombo
Piment
Canne à sucre
Tabac
Coton
Banane
Ananas
Arbre fruitier

Echelle : 1 / 1 000 000 — 0 10 20 30 40 50 km

© Centre d'Etudes de Géographie Tropicale (C. N. R. S.) - Office de la Recherche Scientifique et Technique Outre-Mer - 1979

54° 53° 5° 4° 3°

Les Hattes
Photo n°1
Mana
Acarouany
Organabo
Iracoubo
St-Laurent
St-Jean
Sinnamary
Apatou
Kourou
Tonate
CAYENNE
Montsinéry
Photo n°2
Tonnégrande
St-Elie
Carton n°1
Photo n°3
Roura
Cacao
Kaw
Grand Santi
Régina
Ouanary
Trois Palétuviers
St-Georges
Boniville
Papaïchton
Carton n°3
Maripasoula
Saül
Twanke
Antecume Pata
Camopi
Trois Sauts
Carton n°2

Cultures vivrières
Riziculture
Arboriculture
Herbage
Pâturage de savane
Savanes et marécages des Terres Basses
"Grands bois" des Terres Hautes

1 signe = 20 ha (surface du signe exagérée 4 fois)
*d'après le Service statistique de la DDA (1975)*

RÉALISATIONS AGRICOLES (1978)

1 Ferme de St-Jean
2 Ferme de l'Acarouany
3 Ferme de Sinnamary
4 GERDAT
5 INRA
6 IRHO
7 IRAT
8 IRFA
9 IRFA
10 SORIG
11 BUMIDOM
12 Ferme de Suzini
13 Centre d'elevage de Matoury
14 SIPCA (MPR)
15 Village Hmong (Cacao)

ÎLE DE CAYENNE

CAYENNE
Montjoly
Rémire
Matoury
Rochambeau

LES CULTURES EN 1973
*d'après photos aériennes*

Cultures vivrières
Maraîchage
Vergers
Canne à sucre
Banane
Herbage
Divers

0 1 2 3 km
1 signe = 5 ha

Planche établie par Gérard BRASSEUR- 1978

# UTILISATION DU SOL