Équivalence des noms usuels, vernaculaires	et des noms latins
Baobab, Sira	Adansonia digitata
Bèp, kongho Sira-ni	Sterculia setigera, S. tomentosa
Béré	Boscia senegalensis
Bergia	Bergia suffruticosa-B. guineensis
Bimbé	Lannea acida
Blépharidées	Acanthus maderaspatensis, Blepharis m.
Boumou, Kapokier de brousse	Bombax buonopozense
Dânzo	Andropogon hirtus rufus, Hyparrhenia rufa
Dèd	Acacia ataxacantha
Diett, Baki	Acacia sieberiana
n'Dili-bara	Cochlospermum tinctorium
Dioun	Adina inermis, Mitragyna i.
Doum, Zimini	Hyphaene thebaica, Palmier fourchu
Dracé	Commiphora africana
Gaoudi, Gonakié	Acacia nilotica adansonii
Garabali	Andropogon distachyus amplectens
Golobé, Kinkéliba	Combretum micranthum
Gommier, Patougou	Acacia senegal verek
Gôn	Panicum afzelii aphanoneurom
m'Gouna	Sclerocarya birrhoea, Poupartia b.
Guédiane, n'Galama	Anogeissus leiocarpus
n'Guèr, Kounié	Guiera senegalensis
Guéssémé	Bauhinia rufescens
Jujubier, m'Domo	Ziziphus spina-christi mauritiaca
Kad	Acacia albida

CARTE DE LA VÉGÉTATION DE L'AFRIQUE OCCIDENTALE FRANÇAISE

PUBLIÉE PAR L'OFFICE DE LA RECHERCHE SCIENTIFIQUE ET TECHNIQUE OUTRE-MER

DIAFARABÉ

PAR Guy ROBERTY

La carte a été dressée sur le terrain par M.G.ROBERTY, suivant les itinéraires indiqués sur le carton D.

Il a été largement puisé dans les archives de l'Office du Niger, notamment dans les comptes-rendus d'établissement du centre d'agriculture de Nyono et du centre d'élevage de Missibougou.

Les indications sur l'aspect et la nature de la végétation, faites par les agents du service topographique de l'Office du Niger, ainsi que leur compilation compréhensive, faite par M. NEVSKY, ont été aussi largement utilisées, notamment pour tout l'espace inclus dans le triangle Tougou, Alatona, Dioura.

La maquette de la carte et des cartons a été établie par MM. BAGNOULS et RINALDO.

La feuille est publiée en 1954 sous la direction de M. Henri GAUSSEN.

N° de la feuille : ND.30.XIII
N° de parution : 3
N° d'édition : 1

Équivalence des noms usuels, vernaculaires	et des noms latins
Kaki, Sounson	Diospyros mespiliformis
Kay, Cailcédrat	Khaya senegalensis
Kèlby	Aristida mutabilis
Khât, Tiangara	Combretum glutinosum
Mezquite	Entada juliflora, Prosopis j.
Néré	Parkia biglobosa
Niama	Bauhinia reticulata
Parkinsonie	Parkinsonia aculeata
Rônier	Borassus flabellifer aethiopiom
Sanân	Daniellia thurifera oliveri
Schoenefeldia	Schoenefeldia gracilis
Selbré	Arundinella togoensis, Loudetia t.
Seyal, Zadié	Acacia flava seyal
Si, Karité	Butyrospermum parkii
Soump, Zéguéné	Balanites aegyptiaca
Sount, Bouana	Acacia nilotica nilotica
Tahla, Bâki fin	Acacia tortilis, A. raddiana
Tiagni, Gala-djri	Pterocarpus lucens
Toro	Ficus vallis-choudae gnaphalocarpa
Vèn, Gouéni	Pterocarpus erinaceus
Vétivier, ba-Bîn	Rhaphis zizanioides, Vetiveria nigritana
Wolo-ba	Terminalia macroptera macroptera
Wolo-dyé	Terminalia macroptera avicennioïdes
Véguéré	Albizzia gummifera chevalieri
Zaba	Pacouria comorensis, Landolphia senegal

A. HYPSOMÉTRIE

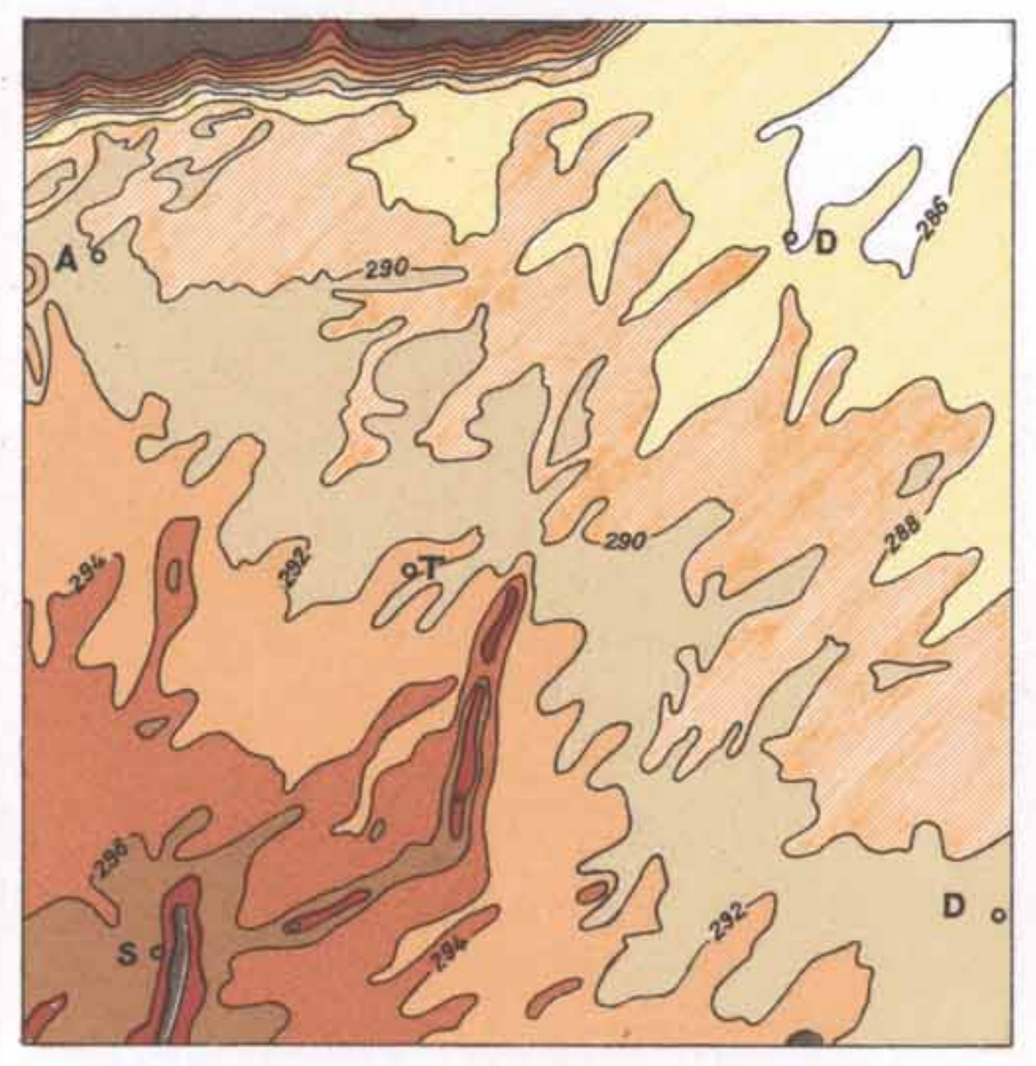

- de 284 à 286 m.
- 286 à 288 m.
- 288 à 290 m.
- 290 à 292 m.
- 292 à 294 m.
- 294 à 296 m.
- 296 à 298 m.
- 298 à 300 m.
- 300 à 310 m.
- au-dessus de 310 m.

B. CARTON GÉOLOGIQUE

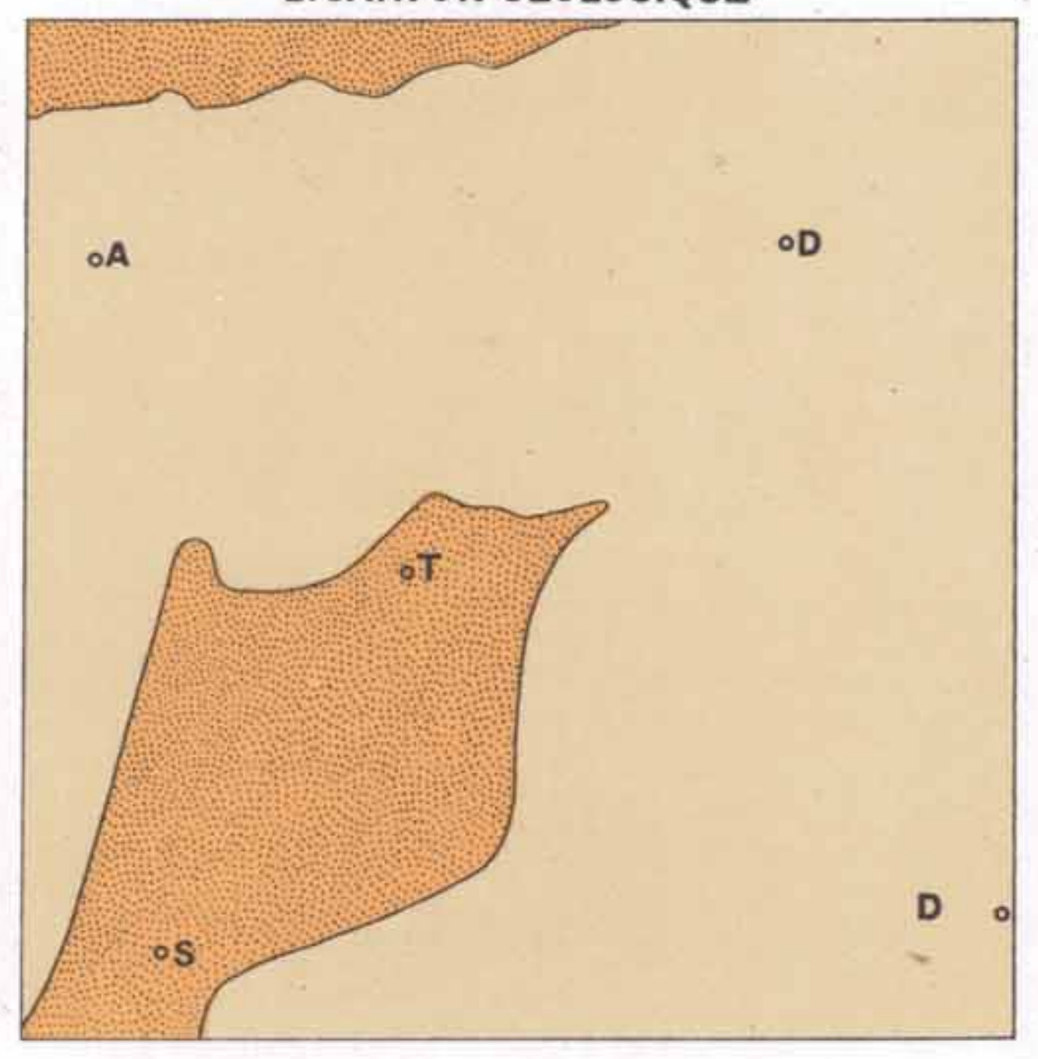

- Dunes et ergs
- Sédiments et alluvions

Les contours de ce carton sont l'agrandissement d'une carte à petite échelle relative à une prospection ancienne très insuffisante

Nota : *On voit qu'elle est en désaccord avec le carton pédologique plus récent.*

C. CARTON PÉDOLOGIQUE



Sous-ordre ferrugineux tropical

Sols ferrugineux tropicaux
- non lessivés (type sol ocre)
- peu lessivés (type sol Dior)
- lessivés (type sols beiges du Siné)
- lessivés jeunes (type sols beiges du Siné)

Sous-ordre steppique
- Sols bruns steppiques jeunes
- Sols bruns rouges

Sous-ordre hydromorphe
- Sols hydromorphes à taches et concrétions
- Sols hydromorphes à concrétions ferrugineuses

Sols alluviaux
- Sols alluviaux fluviatiles à tendance hydromorphe
- Sols à cuirasse ferrugineuse alluviale

Sols squelettiques
- Sols squelettiques sur cuirasse ferrugineuse fossile

NAMPALA



SOKOLO

MOPTI

MACINA

Echelle de la Carte 1/200000

0 5 10 15km

D'après la carte au 200.000e publiée par l'Institut Géographique National et les levés exécutés par l'Office du Niger.

Note : les numéros sont ceux de la légende générale pour la boucle du Niger

LÉGENDE

Secteur Gourmbovien (peridjoufien)
- 1 Brousse arbustive dunaire à Wolodyé et n'Guèr
- 2 Brousse à Khat et Dracé

Secteur Déboïen (niloïdien)
- 3 Steppe broussailleuse en Dracé sur Blépharidées
- 4 Steppe sur relief dunaire à Soump et n'Guèr
- 5 Steppe sur relief tabulaire à Soump et Béré
- 6 Steppe inondable à Gaoudi et Guéssémé
- 7 Steppe boisée en Seyal sur Schoenefeldia
- 8 Brousse cicatricielle à Jujubier et Guéssémé
- 9 Boisements clairs à Talha sur Cram-cram

Secteur Kaartien
- 10 Savane boisée, aréneuse, à Boumou et Bimbé
- 11 Boisements culturaux en Kad
- 12 Savane sur relief dunaire à n'Gouma et n'Guèr
- 13 Brousse parc sur relief tabulaire à Dracé et Tiagni
- 15 Brousse arbustive subdunaire à Khat et n'Guèr
- 16 Brousse herbue à Tiagni et Garabali
- 18 Brousse postculturale à Seyal et n'Guèr
- 19 Basses plaines et falas à Seyal et Baobab
- 20 Falas à Guédiane et Boumou
- 21 Falas à Guédiane et Dèd

Secteur Diafarabeïen (médio-nigérien)
- 24 Boisements péripalustres à Diètt et Dioun
- 25 Brousse parc à Bergia sous Tiagni
- 26 Brousse aréneuse à Niama et n'Guèr
- 27 Rôneraies à n'Guèr
- 28 Palmeraies à Doum et Zaba
- 30 Hautes prairies palustres à rares Dioun sur Vétiver

Secteur Barouélien
- 31 Forêts parc dégradée à Khat et Vèn
- 32 Boisements culturaux à Jujubier et Toro
- 33 Savanes à Woloba et Dânzo
- 34 Savanes-vergers à Baobab et Si

D. DIVISIONS ADMINISTRATIVES ET ITINÉRAIRES

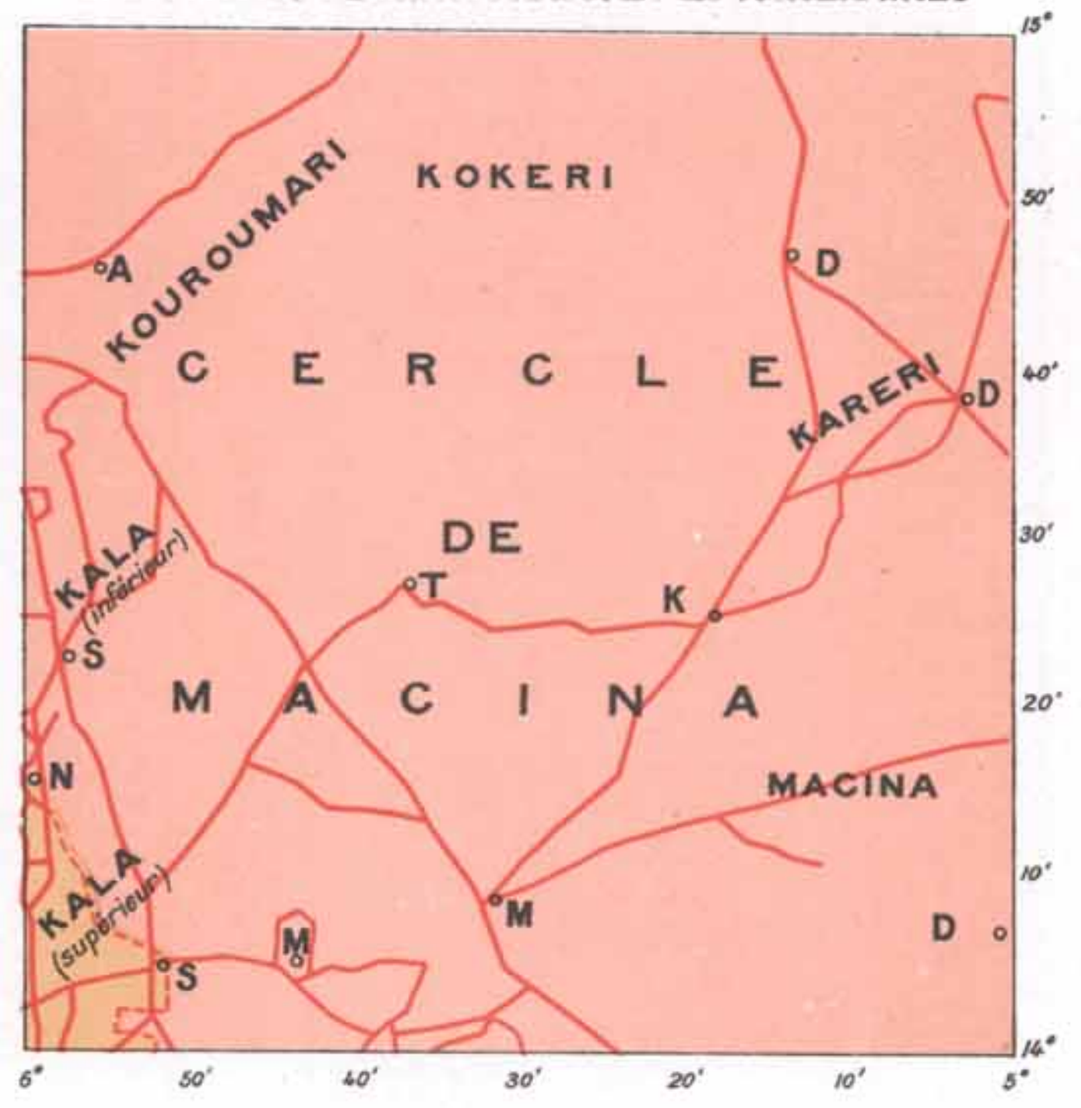

- Limite de cercle
- Cercle de Macina
- Cercle de Ségou
- Agglomération
- **KALA** Nom de pays
- Itinéraires G. Roberty

E. CARTON PLUVIOTHERMIQUE

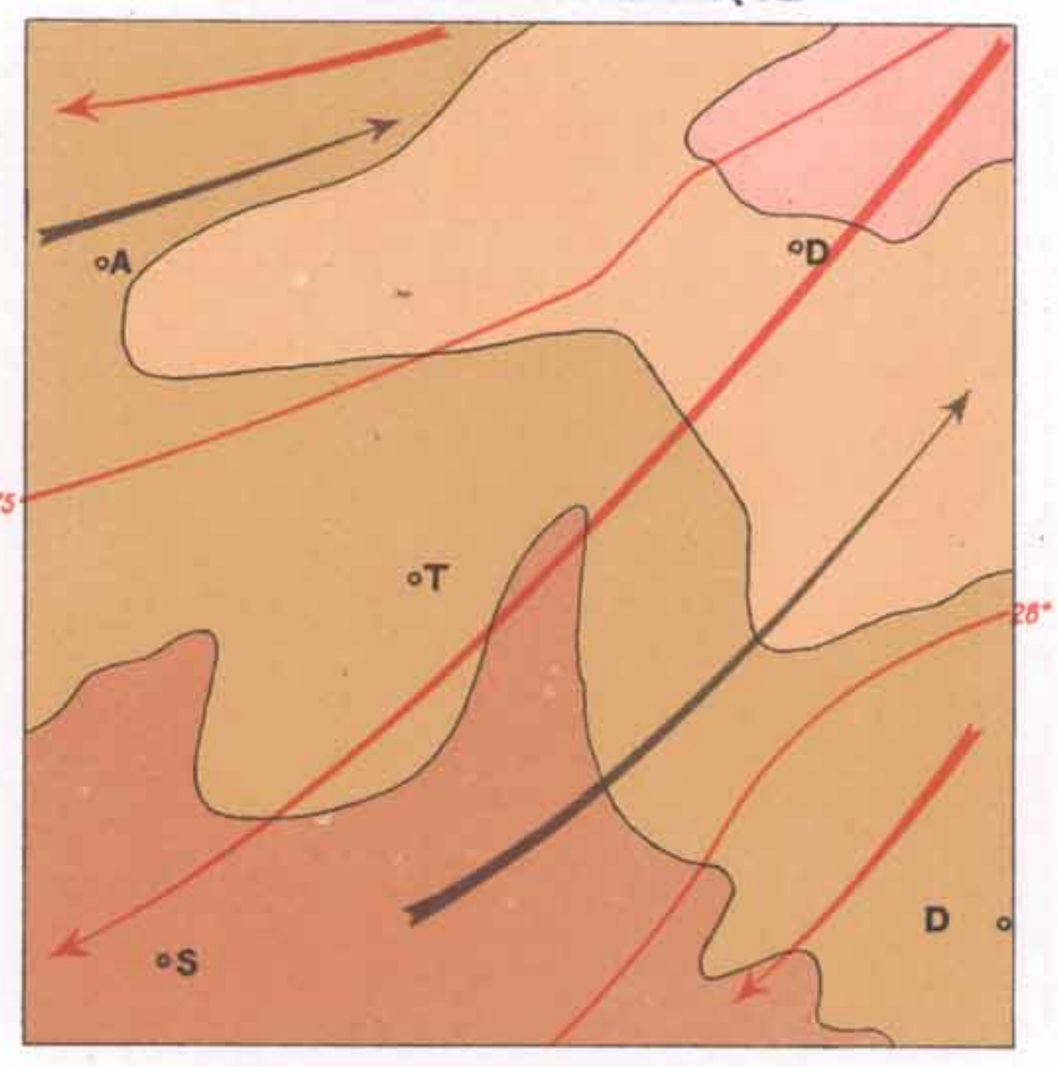

Précipitations (moyenne annuelle)
- de 300 à 400 mm.
- 400 à 500
- 500 à 600
- 600 à 700
- Isotherme 28° et 28°5

Pour toute la région l'amplitude moyenne annuelle de la température est de 15° à 16°

Régime des vents
- Vent sec
- Vent humide

Régime xérothermique

Nombre de jours physiologiquement secs au cours de la saison sèche

Région Sud : 200 à 225
Région Nord : 225 à 250

F. UTILISATION DU SOL

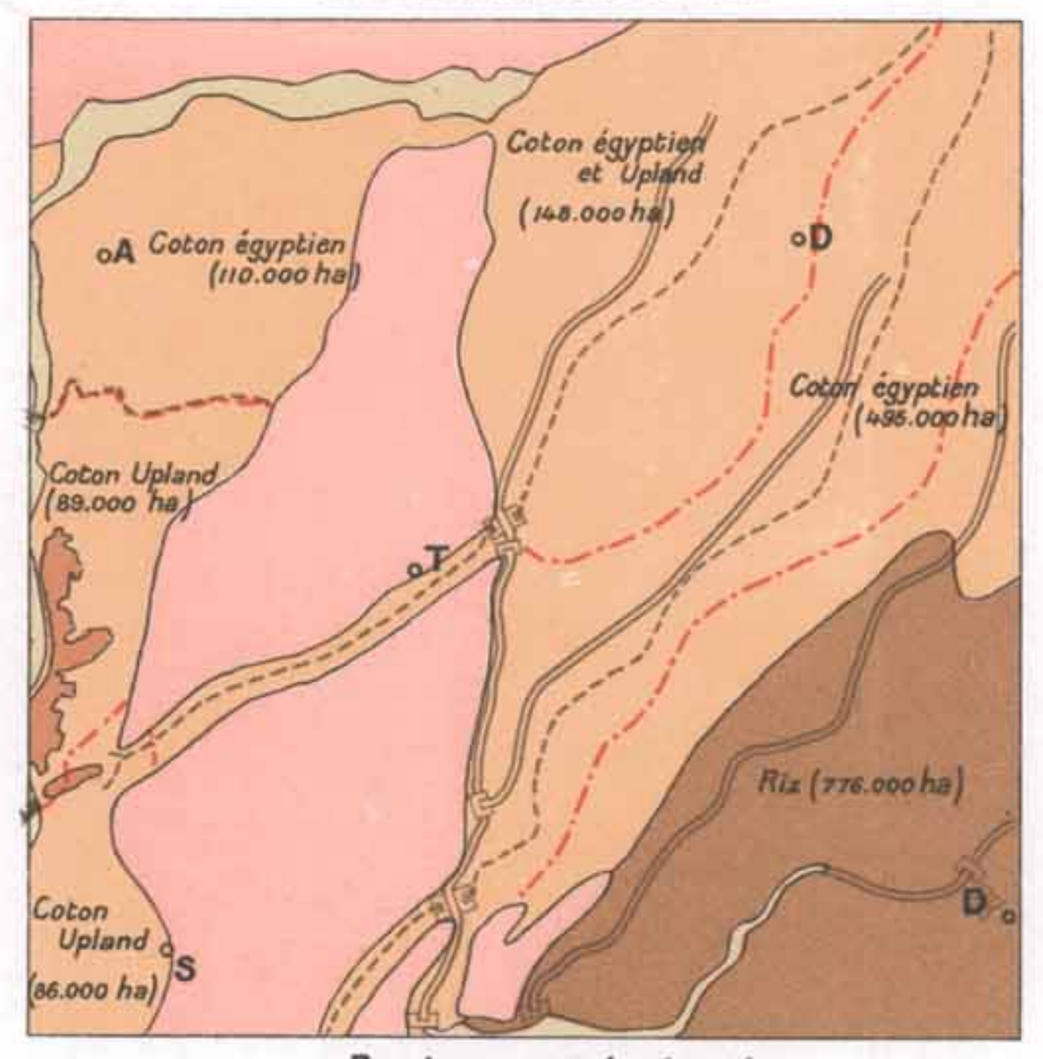

Drainage et irrigation
- Terrains non irrigables
- Nappes d'eau retenues
- Limite des systèmes majeurs d'irrigation
- Régulateurs principaux existants
- Régulateurs principaux projetés
- Canal principal (en projet)
- Drain collecteur (en projet)

Vocations des terres
- Coton
- Riz
- Aménagements cotonniers déjà réalisés

00785

Echelle des Cartons 1/1.250.000

0 10 20 30 40 50 60 70 80 90km

Zone subtropicale, Région arabe } 1 à 9
Domaine mauritano-sindien

Zone tropicale, Région soudano-deccanienne : 10 à 34
Domaine Soudano-sahélien : 10 à 30
Domaine Soudanien occidental : 31 à 34

Edité par L'OFFICE DE LA RECHERCHE SCIENTIFIQUE ET TECHNIQUE OUTRE-MER
20 Rue Monsieur_ PARIS VII

Travail graphique exécuté par Jean DAUTELOUP

SOCIÉTÉ NOUVELLE DE CARTOGRAPHIE, LITH.

1955

O.R.S.T.O.M. S.S.C. Bondy COLLECTION DE CARTES SERVICE DE CARTOGRAPHIE