

# CARTE DE RÉPARTITION DES POPULATIONS DE FORAMINIFÈRES ET DE MOLLUSQUES DANS LE LAGON DE NOUVELLE CALÉDONIE

## DISTRIBUTION MAP OF FORAMINIFERA AND MOLLUSK ASSEMBLAGES IN THE NEW CALEDONIA LAGOON

Annexe de la carte sédimentologique : feuille Mont Dore par J.P. Debenay et F. Dugas.  
Appendix to the sedimentological map : sheet Mont Dore by J.P. Debenay and F. Dugas.

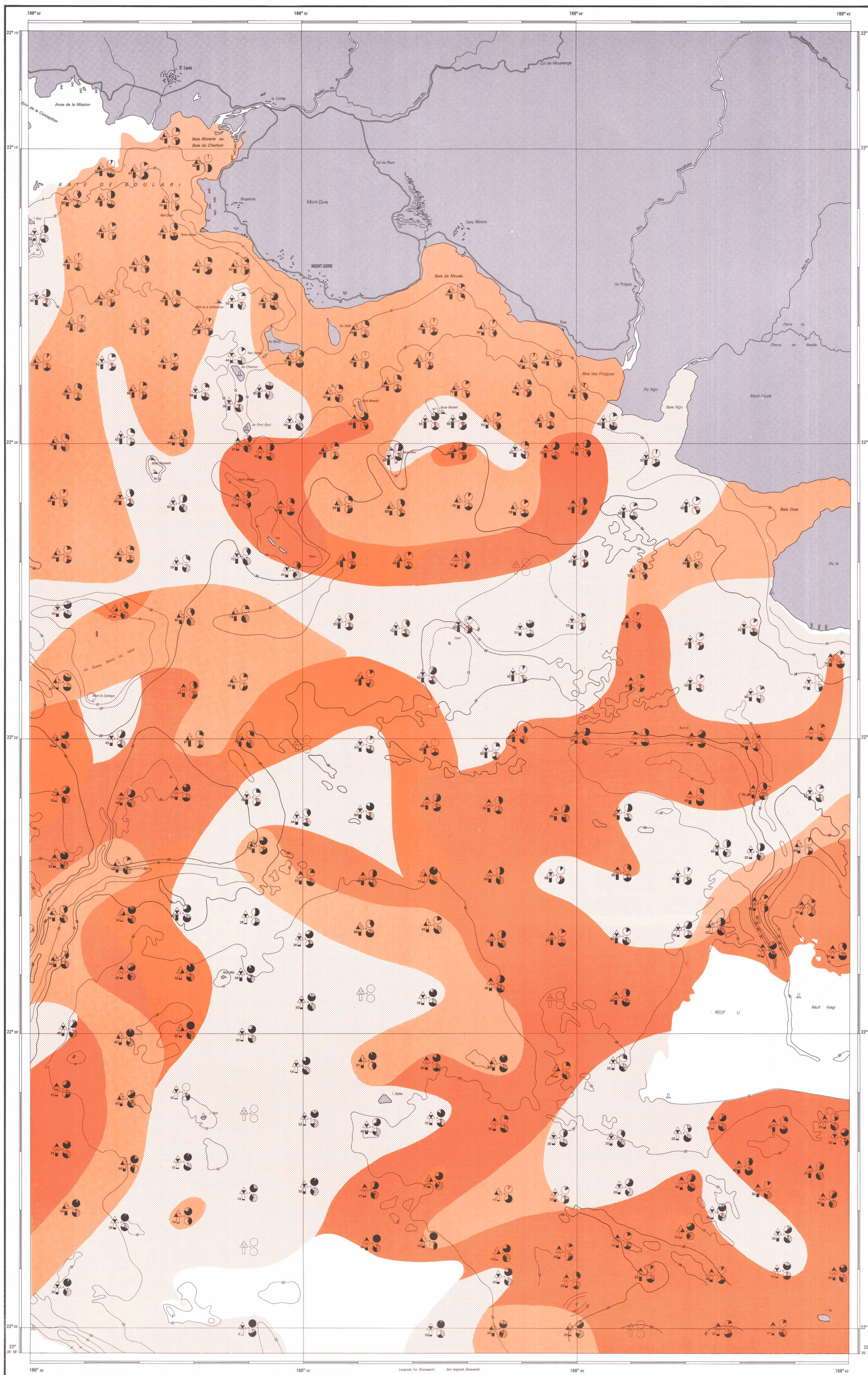
ÉCHELLE : SCALE : 1/50 000

feuille : Sheet : **MONT DORE**

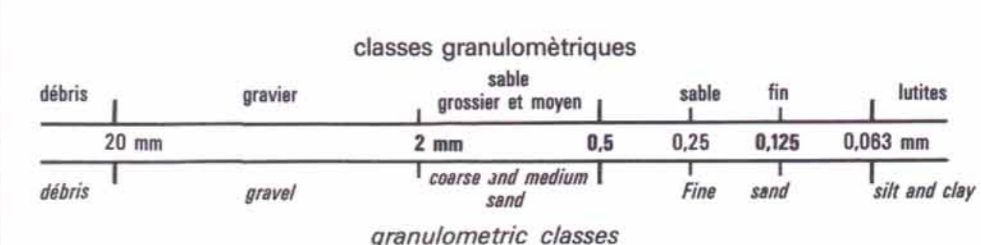
par J.P. DEBENAY

RÉPUBLIQUE FRANÇAISE  
OFFICE DE LA RECHERCHE  
SCIENTIFIQUE ET TECHNIQUE OUTRE-MER  
CENTRE DE NOUMÉA

Cette carte ne doit pas être utilisée pour la navigation.  
This map must not be used for navigation.



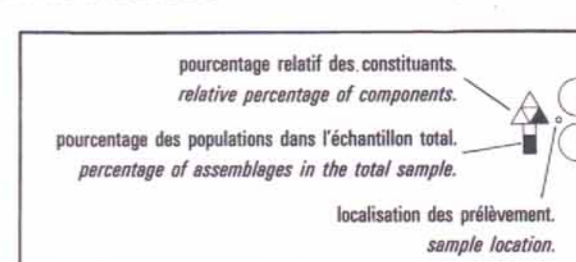
### LÉGENDE



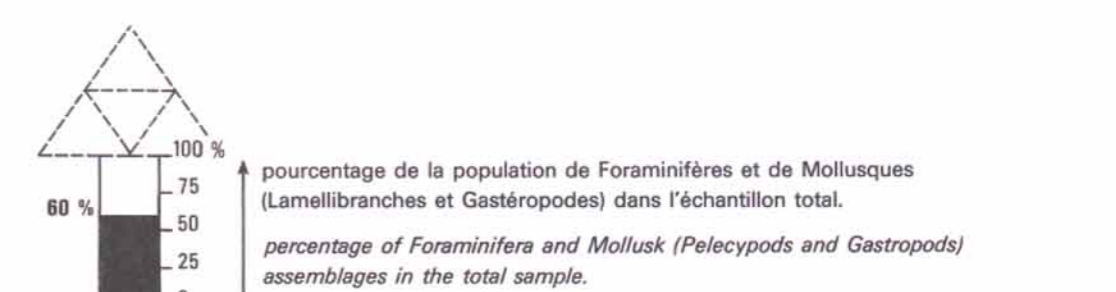
### I - RÉPARTITION DES POPULATIONS DE FORAMINIFÈRES ET DE MOLLUSQUES, EN POURCENTAGE RELATIF DANS LA FRACTION 2 mm - 0.5 mm DE L'ÉCHANTILLON TOTAL.



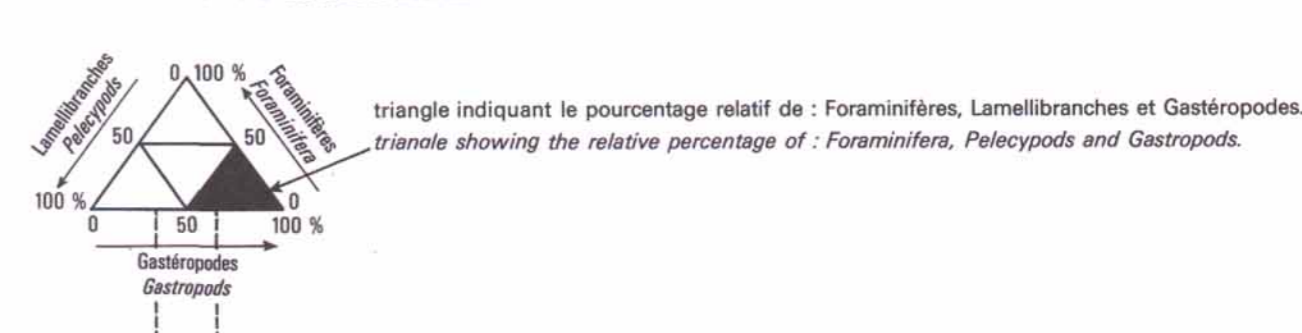
### DIAGRAMMES DE SITE



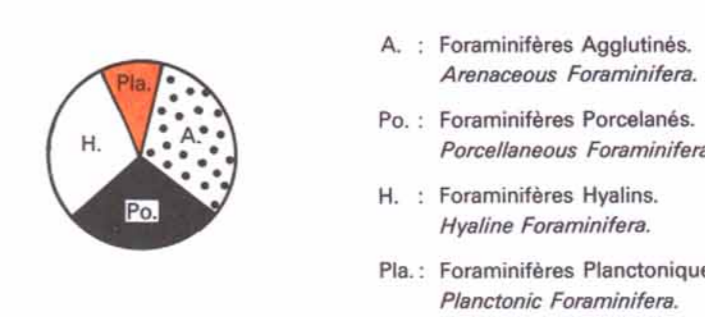
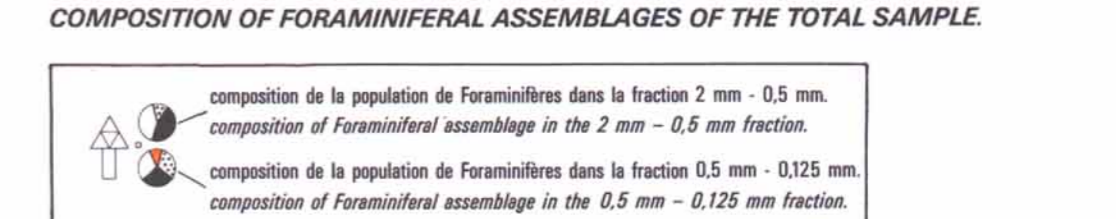
### II - POPULATIONS DE FORAMINIFÈRES ET DE MOLLUSQUES, EN POURCENTAGE DANS L'ÉCHANTILLON TOTAL.



### III - POURCENTAGE RELATIF DE FORAMINIFÈRES, DE LAMELLIBRANCHES ET DE GASTÉROPODES DANS LA FRACTION 2 mm - 0.5 mm DE L'ÉCHANTILLON TOTAL.



### IV - COMPOSITION DE LA POPULATION DE FORAMINIFÈRES DE L'ÉCHANTILLON TOTAL.

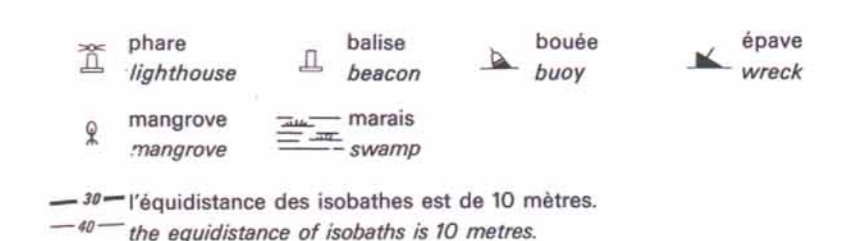


les diagrammes vides indiquent des débris organogènes grossiers ou cailloutis sans Foraminifères ni Mollusques. / empty diagrams show coarse organic debris or cobbles lacking both Foraminifera and Mollusks.

### V - RÉPARTITION DES POPULATIONS DE FORAMINIFÈRES ET DE MOLLUSQUES, DANS LA FRACTION 2 mm - 0.5 mm DE L'ÉCHANTILLON TOTAL.



### SIGNES CONVENTIONNELS



### CARTE DE LOCALISATION

