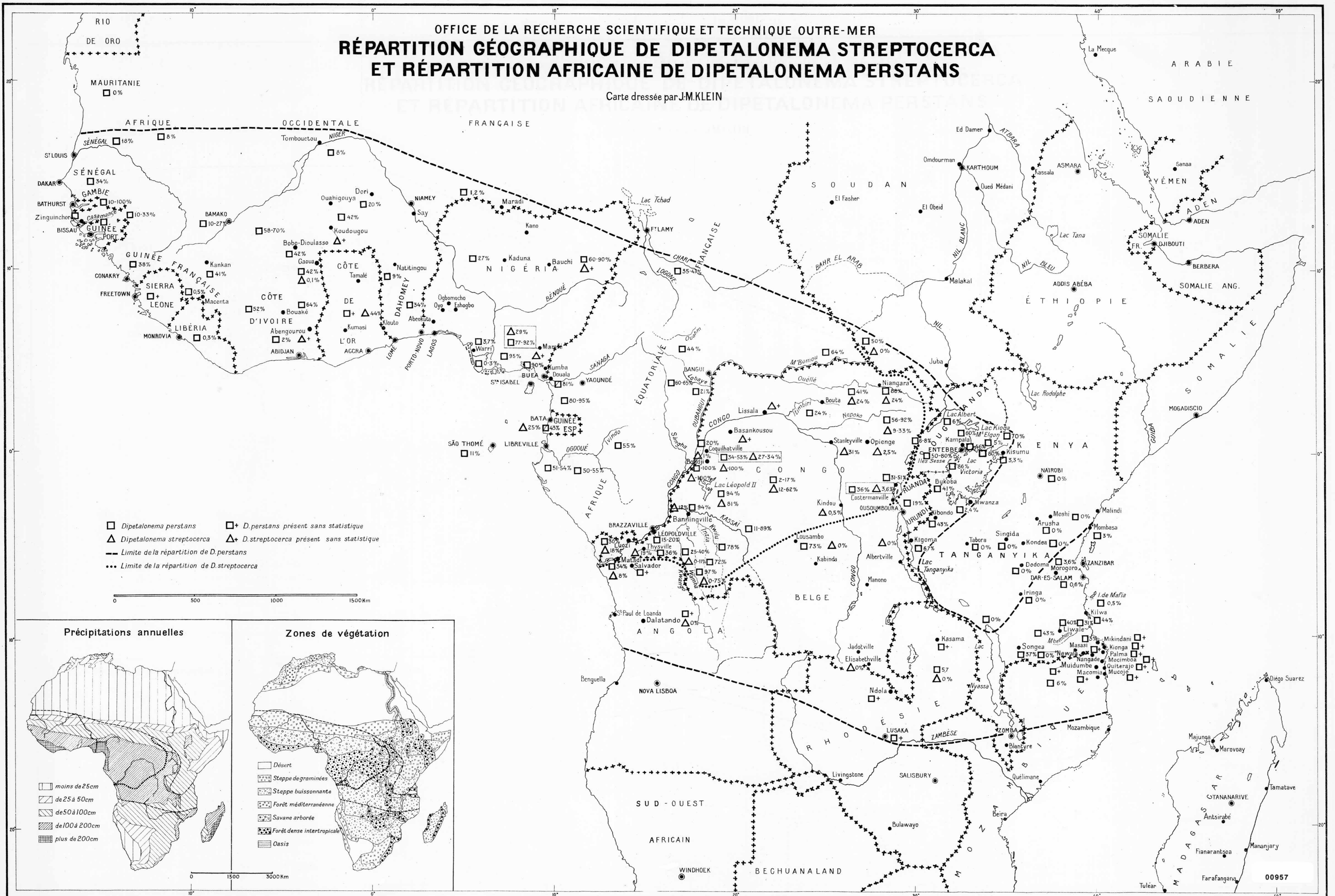


# OFFICE DE LA RECHERCHE SCIENTIFIQUE ET TECHNIQUE OUTRE-MER RÉPARTITION GÉOGRAPHIQUE DE DIPETALONEMA STREPTOCERCA ET RÉPARTITION AFRICAINE DE DIPETALONEMA PERSTANS

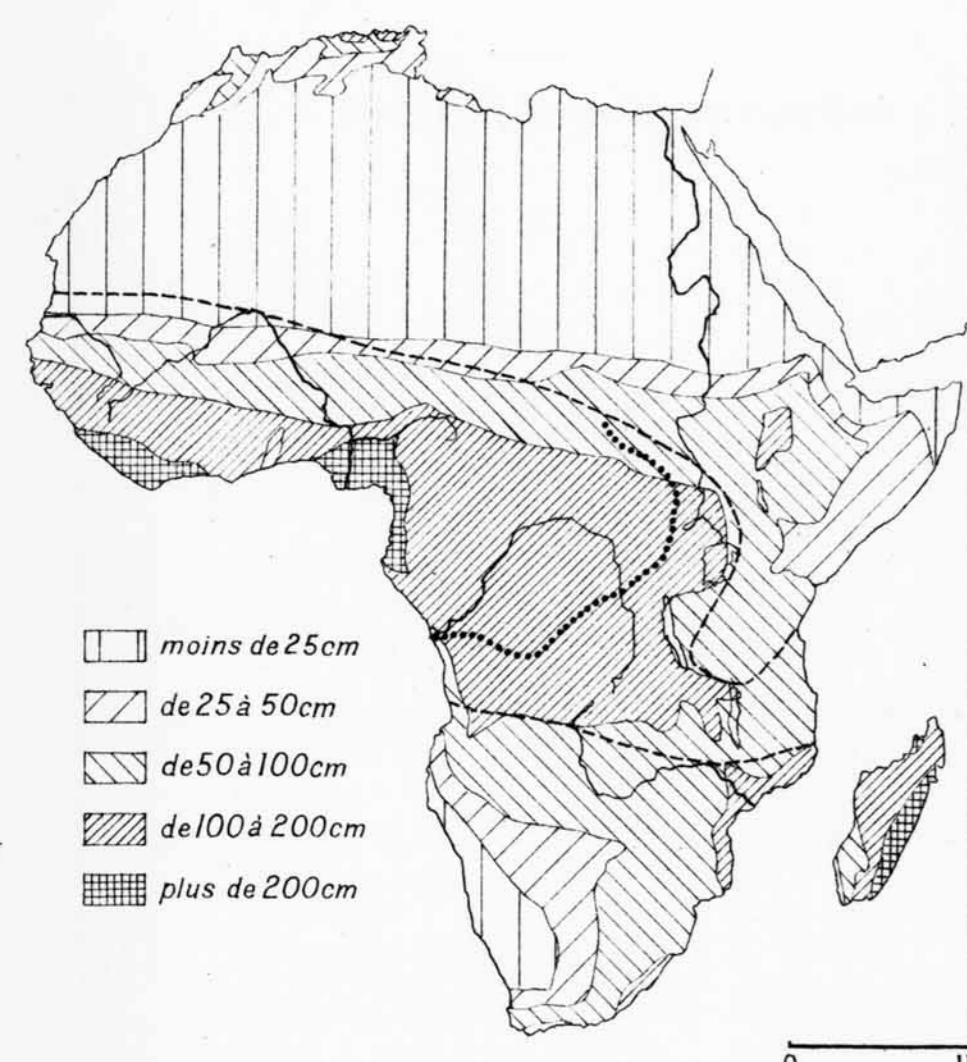
Carte dressée par J.M.KLEIN



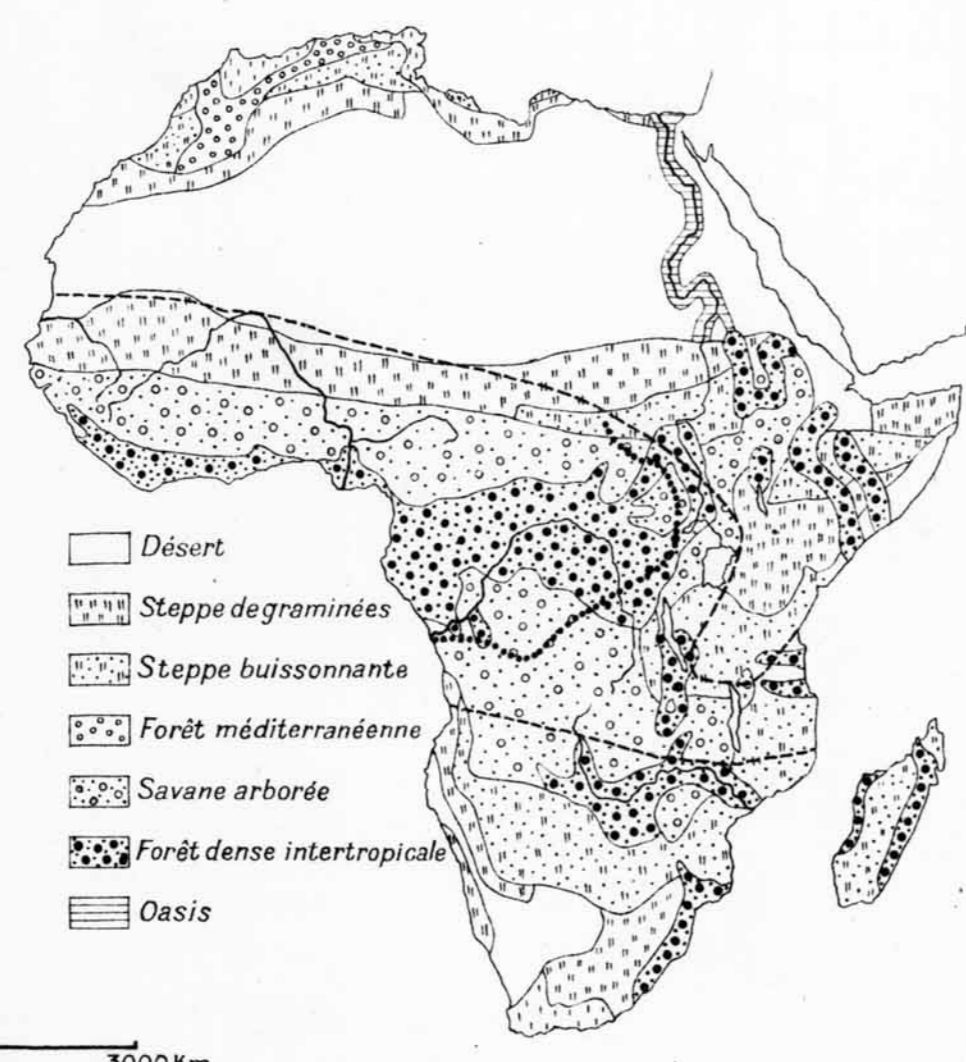
- *Dipetalonema perstans*      □+ *D. perstans* présent sans statistique
- △ *Dipetalonema streptocerca*      △+ *D. streptocerca* présent sans statistique
- Limite de la répartition de *D. perstans*
- ... Limite de la répartition de *D. streptocerca*

0 500 1000 1500 Km

Précipitations annuelles



Zones de végétation



0 1500 3000 Km