

CARTE DE RÉPARTITION DES POPULATIONS DE FORAMINIFÈRES ET DE MOLLUSQUES DANS LE LAGON DE NOUVELLE-CALÉDONIE

DISTRIBUTION MAP OF FORAMINIFERA AND MOLLUSK ASSEMBLAGES IN THE NEW CALEDONIA LAGOON

Annexe de la carte sédimentologique : feuille PRONY par J.P. Debenay et F. Dugas.

Appendix to the sedimentological map : sheet PRONY by J.P. Debenay and F. Dugas.

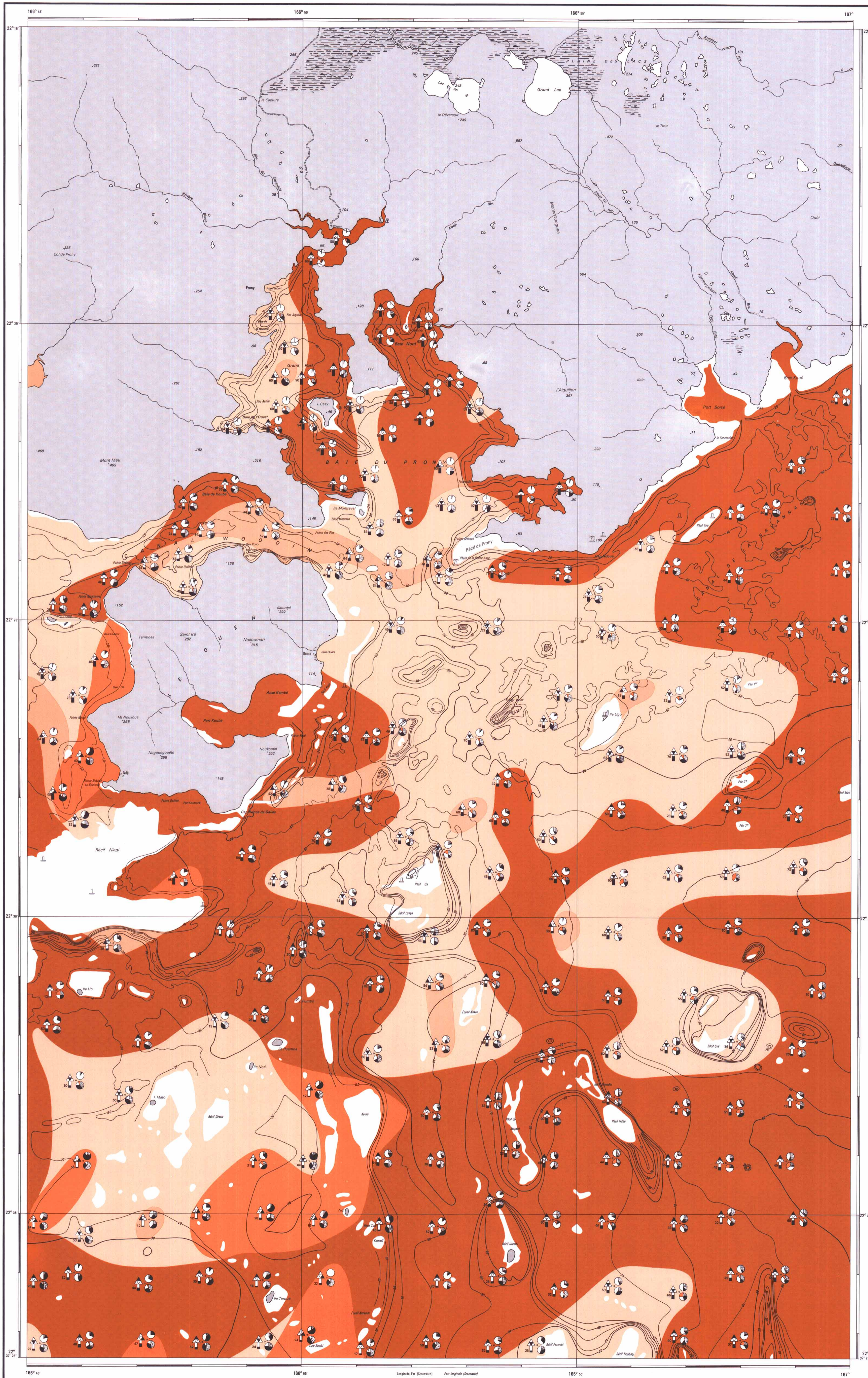
ÉCHELLE : SCALE : 1/50 000

feuille : Sheet : **PRONY**

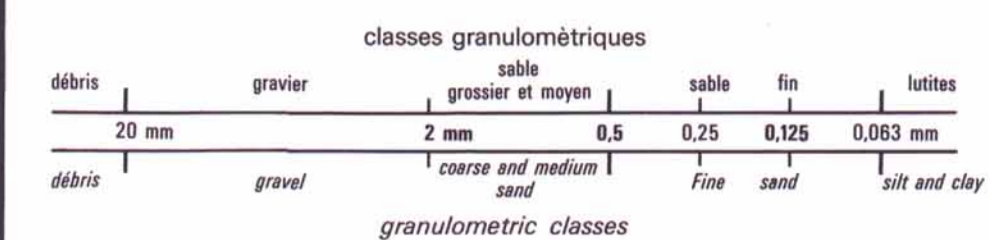
par J.P. DEBENAY

REPUBLIQUE FRANCAISE
OFFICE DE LA RECHERCHE
SCIENTIFIQUE ET TECHNIQUE OUTRE-MER
CENTRE DE NOUMEA

Cette carte ne doit pas être utilisée pour la navigation.
This map must not be used for navigation.



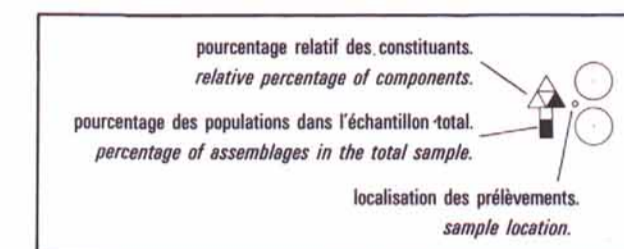
LÉGENDE **LEGEND**



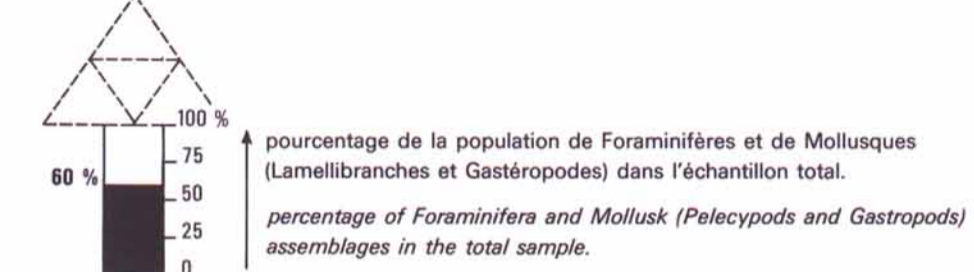
I - RÉPARTITION DES POPULATIONS DE FORAMINIFÈRES ET DE MOLLUSQUES, EN POURCENTAGE RELATIF DANS LA FRACTION 2 mm - 0.5 mm DE L'ÉCHANTILLON TOTAL.
DISTRIBUTION OF FORAMINIFERA AND MOLLUSK ASSEMBLAGES IN RELATIVE PERCENTAGE IN THE 2 mm - 0.5 mm FRACTION OF THE TOTAL SAMPLE.



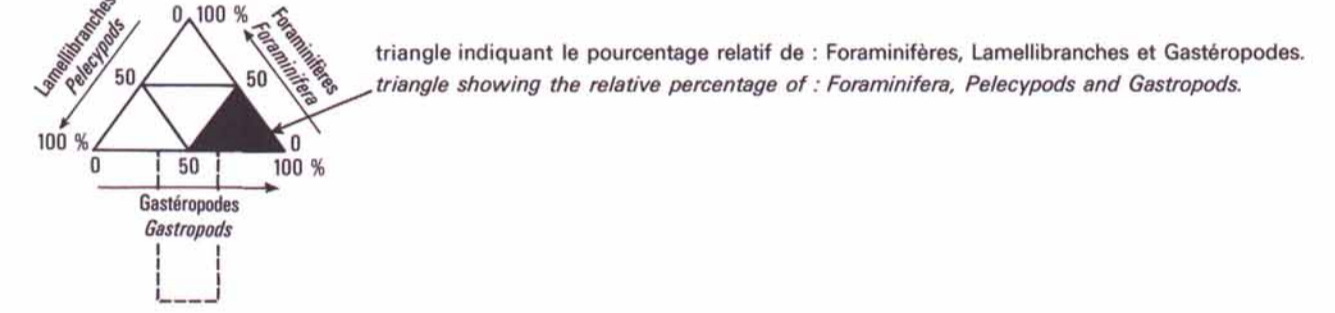
DIAGRAMMES DE SITE **STATION DIAGRAMS**



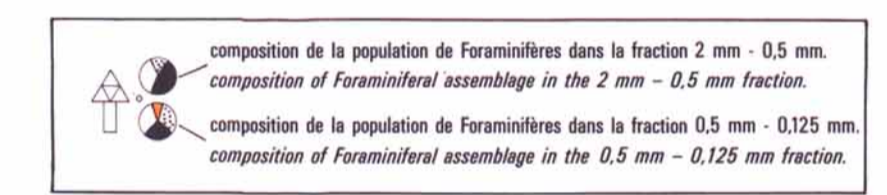
II - POPULATIONS DE FORAMINIFÈRES ET DE MOLLUSQUES, EN POURCENTAGE DANS L'ÉCHANTILLON TOTAL.
FORAMINIFERA AND MOLLUSK ASSEMBLAGES AS PERCENTAGE OF THE TOTAL SAMPLE.



III - POURCENTAGE RELATIF DE FORAMINIFÈRES, DE LAMELLIBRANCHES ET DE GASTROPODES DANS LA FRACTION 2 mm - 0.5 mm DE L'ÉCHANTILLON TOTAL.
RELATIVE PERCENTAGE OF FORAMINIFERA, PELECYPODS AND GASTROPODS IN THE 2 mm - 0.5 mm FRACTION OF THE TOTAL SAMPLE.



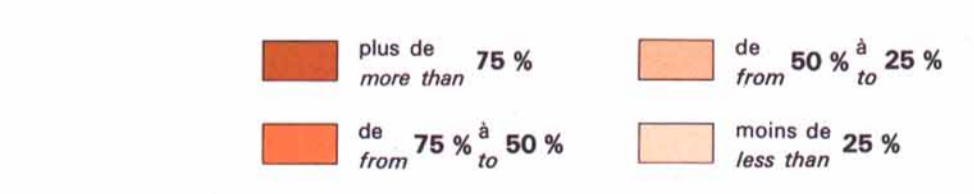
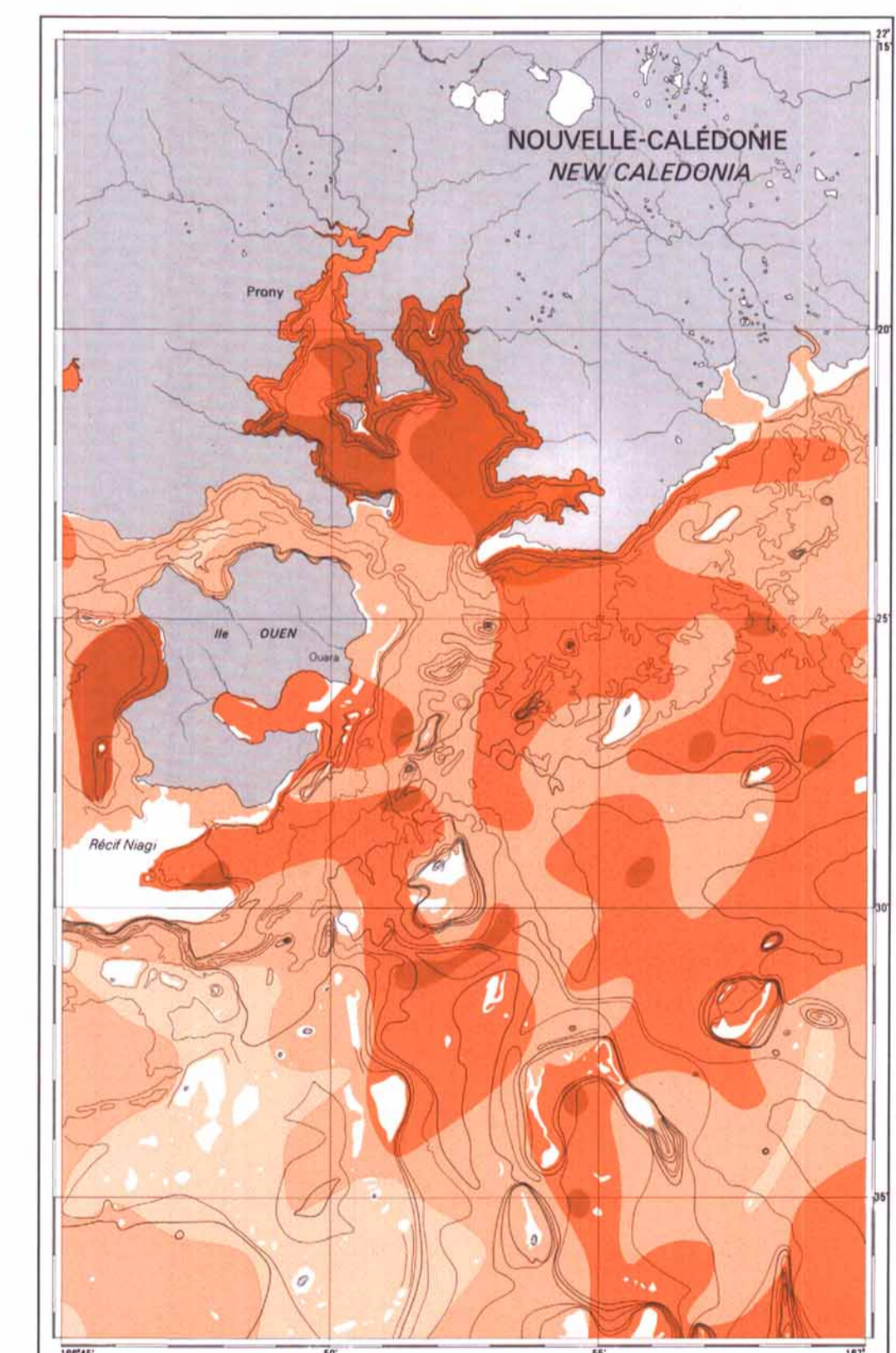
IV - COMPOSITION DE LA POPULATION DE FORAMINIFÈRES DE L'ÉCHANTILLON TOTAL.
COMPOSITION OF FORAMINIFERAL ASSEMBLAGES OF THE TOTAL SAMPLE.



- A : Foraminifères Agglutinés, Anaeous Foraminifera.
- Po : Foraminifères Porcelanés, Porcellaneous Foraminifera.
- H : Foraminifères Hyalins, Hyaline Foraminifera.
- Pl : Foraminifères Planctoniques, Planctonic Foraminifera.

les diagrammes vides indiquent des débris organiques grossiers ou cailloux sans Foraminifères ni Mollusques.
empty diagrams show coarse organic debris or cobbles lacking both Foraminifera and Mollusk.

V - RÉPARTITION DES POPULATIONS DE FORAMINIFÈRES ET DE MOLLUSQUES, DANS LA FRACTION 2 mm - 0.5 mm DE L'ÉCHANTILLON TOTAL.
DISTRIBUTION OF FORAMINIFERA AND MOLLUSK ASSEMBLAGES IN THE 2 mm - 0.5 mm FRACTION OF THE TOTAL SAMPLE.



SIGNES CONVENTIONNELLS
CONVENTIONAL SIGNS

- phare (lighthouse)
- balise (beacon)
- mangrove (mangrove)
- marais (swamp)

— 10 — l'équidistance des isobathes est de 10 mètres.
— 10 — the equidistance of isobaths is 10 metres.

Echantillons prélevés soit avec le navire océanographique VAUBAN de l'O.R.S.T.O.M. et localisés au radar, soit par la mission du Service Hydrographique et Océanographique de la Marine et localisés au théodolite. La maille est d'un mille nautique.
Analyses effectuées au centre O.R.S.T.O.M. de NOUMEA.
Samples collected either by research vessel VAUBAN of O.R.S.T.O.M. (localised by radar) or by the Mission du Service Hydrographique et Océanographique de la Marine (localised by theodolite). The grid is one nautical mile.
Analyses carried out by O.R.S.T.O.M. centre in NOUMEA.

