

CARTE SÉDIMENTOLOGIQUE DU PLATEAU CONTINENTAL MAURITANIEN

À L'ÉCHELLE DE 1:200 000

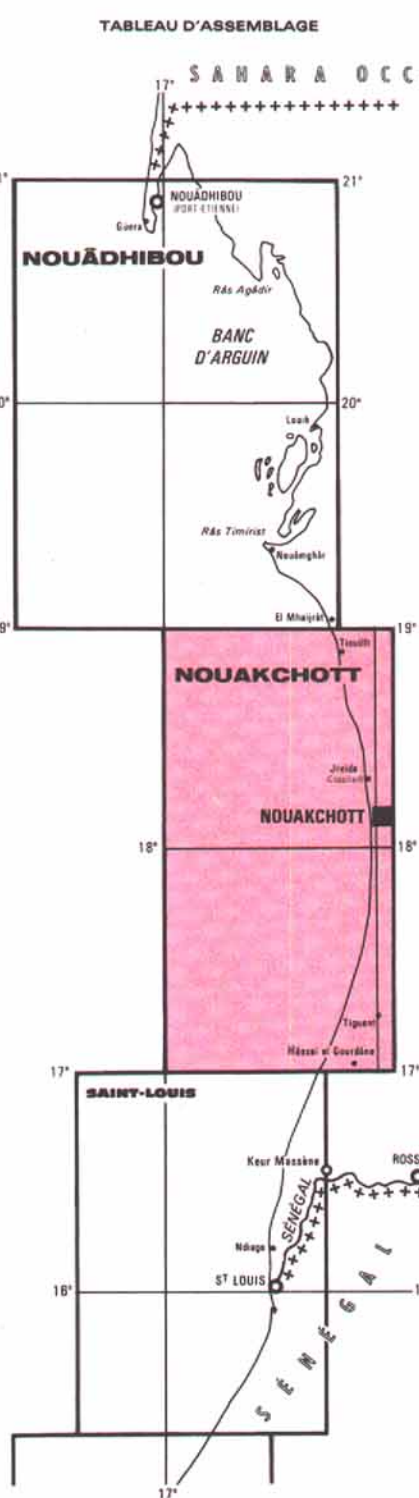
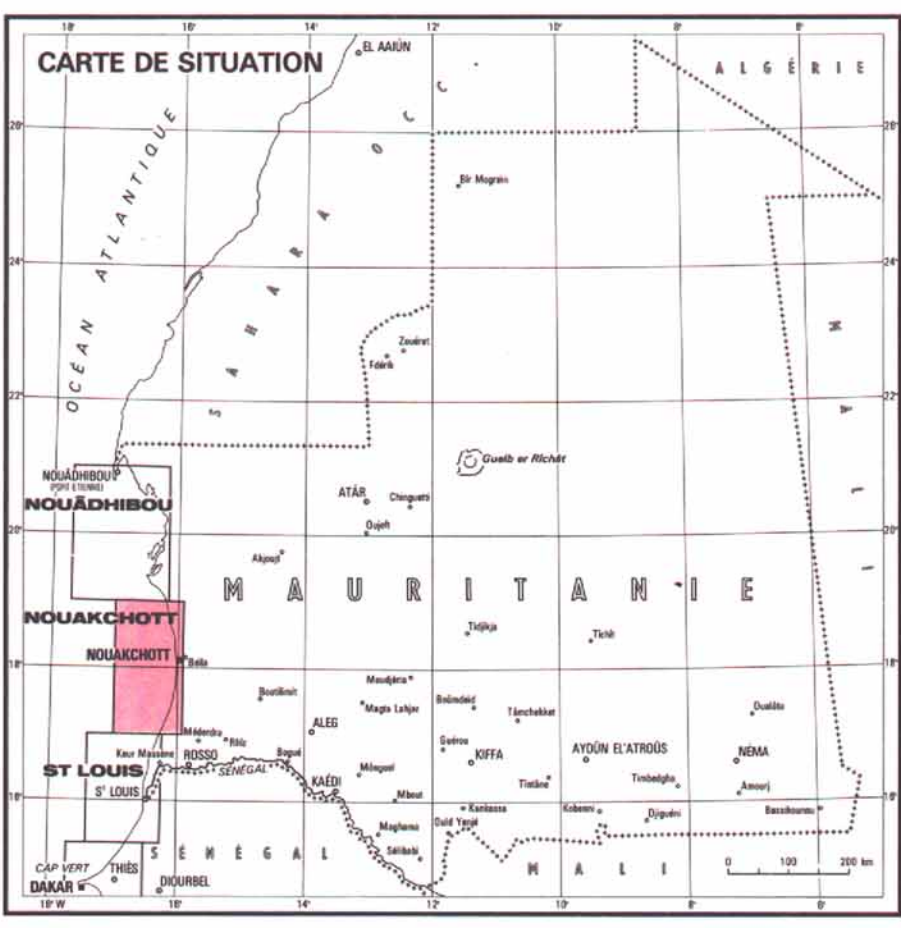
par F. DOMAIN
Maître de Recherche à l'ORSTOM

NOUAKCHOTT

REPUBLIQUE ISLAMIQUE DE MAURITANIE
CNROP
CENTRE NATIONAL DE
RECHERCHE OcéANOGRAPHIQUE
ET DES PÊCHES

REPUBLIQUE FRANÇAISE
CFSTOM
INSTITUT FRANÇAIS DE RECHERCHE SCIENTIFIQUE
POUR LE DÉVELOPPEMENT EN COOPÉRATION

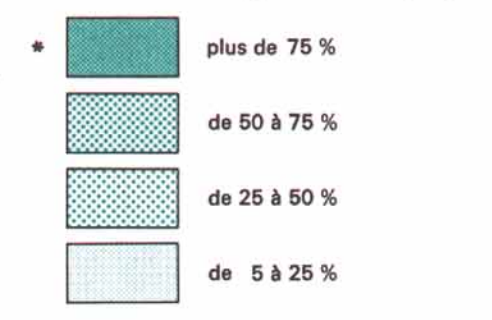
Cette carte ne peut être utilisée pour la navigation



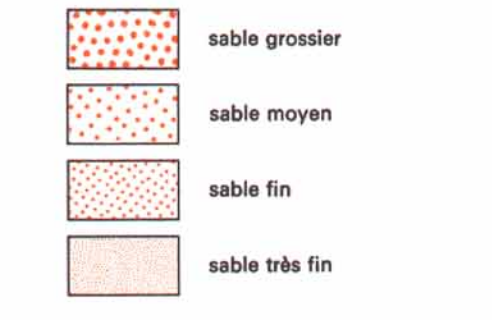
LEGENDE

I. GRANULOMÉTRIE


Teneur en lutites (particules <math>< 63 \mu</math>)



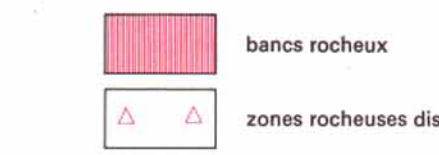
Granulométrie (fraction >math>> 63 \mu</math>)




II. TENEUR EN CARBONATES



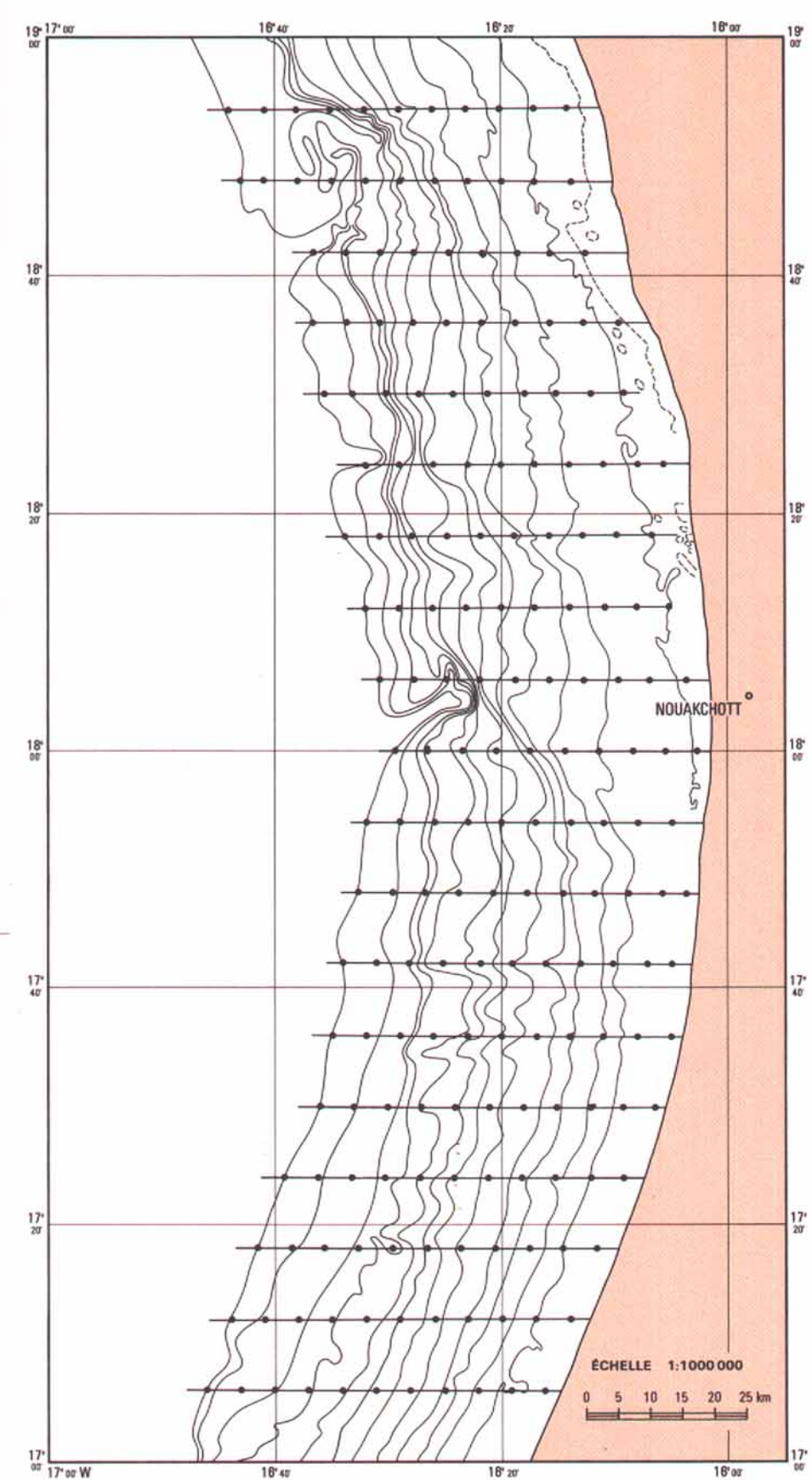
III. FONDS ROCHEUX



IV. SIGNES PARTICULIERS



CARTE DES PRÉLEVEMENTS



RÉFÉRENCES

1 - L'ÉVALUATION DES SÉDIMENTS DU PLATEAU CONTINENTAL MAURITANIEN (1985)

2 - L'ÉVALUATION DES SÉDIMENTS DU PLATEAU CONTINENTAL MAURITANIEN (1985)

3 - L'ÉVALUATION DES SÉDIMENTS DU PLATEAU CONTINENTAL MAURITANIEN (1985)

ÉDITIONS DE L'ORSTOM
75 744 rue de la Mer - 33100 BORDEAUX - FRANCE
UNITÉ DE CARTOGRAPHIE - 1985 - A. DEBUELLE
avec la collaboration de S. WEISS MICHOUX

© ORSTOM 1985

Echelle 1:200 000

CARTE PUBLIÉE AVEC NOTICE N°100

Publiée avec le concours du
Ministère des Relations Extérieures (France)
Service de la Coopération et du Développement
Fonds d'Aide et de Coopération

