

CARTE SÉDIMENTOLOGIQUE DU PLATEAU CONTINENTAL DU CAMEROUN

À L'ÉCHELLE DE 1 : 200 000

RÉPUBLIQUE FRANÇAISE
 MINISTÈRE DE LA COOPÉRATION
 Programme CAMPUS

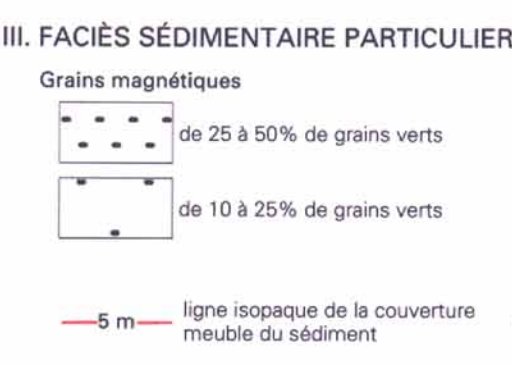


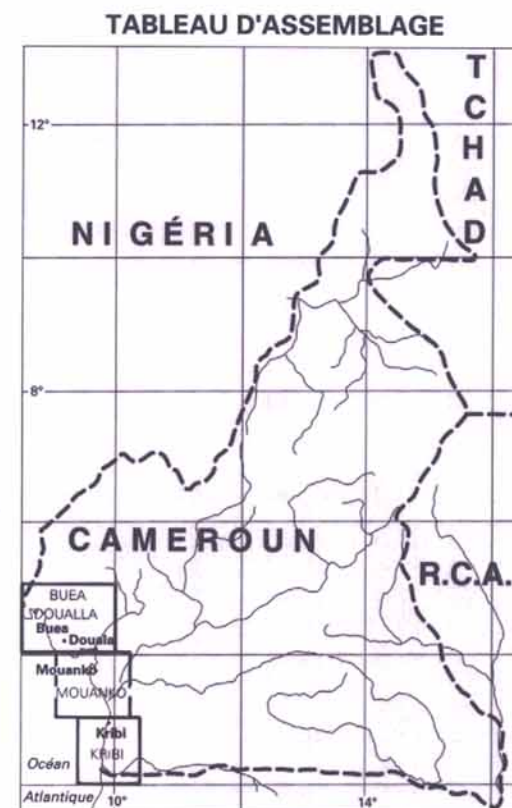
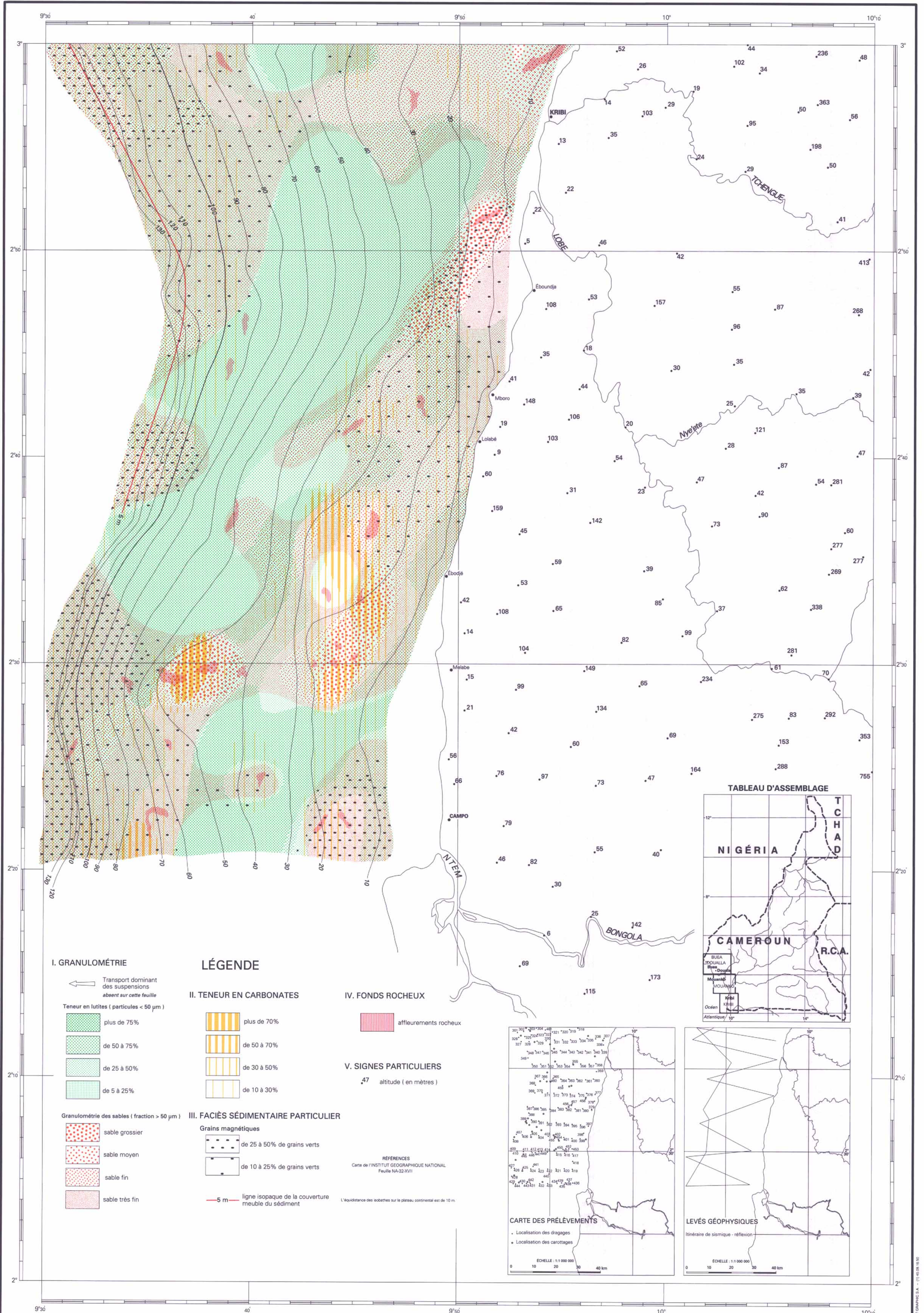
par P. GIRESSÉ
 (avec la participation de J.P. MEGOPE-FOONDE, G. NGUEUTCHOVA, J.C. ALOISI, M. KUETE, et J. MONTEILLET)

RÉPUBLIQUE DU CAMEROUN
 MINIREST
 MINISTÈRE DE LA RECHERCHE SCIENTIFIQUE ET TECHNIQUE
 UNIVERSITÉ DE YAOUNDÉ I



Cette carte ne peut être utilisée pour la navigation

KRIBI



RÉFÉRENCES
 Carte de l'INSTITUT GÉOGRAPHIQUE NATIONAL
 Feuille NA-32-XVII

L'équidistance des isobathes sur le plateau continental est de 10 m.

