




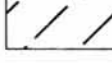







CASIER DE MOKYO

CARTE N° 7

Dressée par J. BOUTRAIS

VARIATIONS DES ESPACES CULTIVÉS ENTRE LES MAYOS MANGAFÉ ET RANÉO

-  Champs sur fortes pentes aménagés en terrasses
-  Champs sur faibles pentes aménagés en petites terrasses
-  Champs en montagne cultivés en 1962, abandonnés en 1968
-  Espaces complètement cultivés en plaine, en 1962
-  Champs épars en plaine en 1962, espaces complètement cultivés en 1968
-  Espaces mis en culture de 1962 à 1968
-  Espaces non cultivés - rochers en montagne "brousse" en plaine
-  Direction préférentielle des derniers défrichements
-  Zones où des problèmes fonciers se posent souvent
-  Dune
-  Zone de pâturages

