











L'ESPACE RURAL DU CENTRE YATENGA
LES CATENA DE SOLS


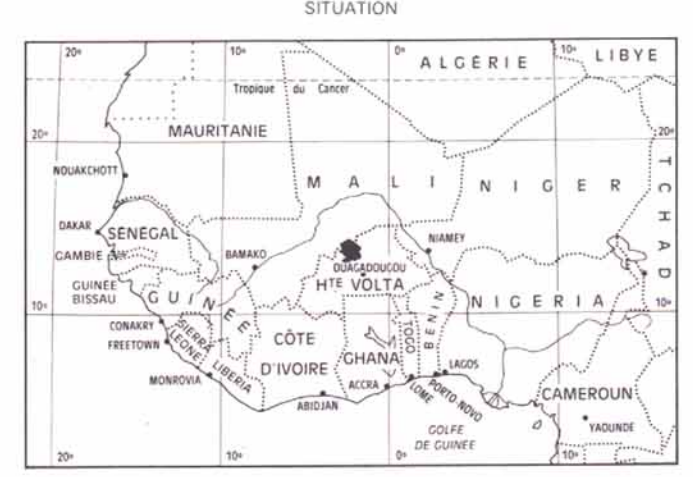
LE YATENGA (HAUTE-VOLTA) III

CARTE N° III 1



PHYSIONOMIE DES SOLS

-  Affleurement cuirassé nu ou à très faible recouvrement gravillonnaire
-  Affleurement rocheux et débris de roche blocs délités et faible recouvrement argileux
-  Sol argilo-sableux débris de roche et de cuirasse gravillons abondants
-  Sol gravillonnaire débris de cuirasse et dépôts sableux
-  Sol gravillonnaire associé à sol sablo-argileux (physionomie de transition)
-  Sol sablo-argileux sable fin et gravillons
-  Sol argilo-sableux jaune-rouge à recouvrement sableux fin
-  Sol argilo-sableux profond
-  Colluvions argilo-limono-sableux



DOCUMENTS DE BASE : Mission I.G.N. - AD.017.1952 - ND 30 X - 1/50.000
Carte des sols GERS-VOLTA - Coupures 2, 3, 4, 6, 7 - 1/20.000 - C.T.F.T. 1962
Etude pédologique de la Haute-Volta - CENTRE NORD - 1/500.000 - O.R.S.T.O.M. 1968