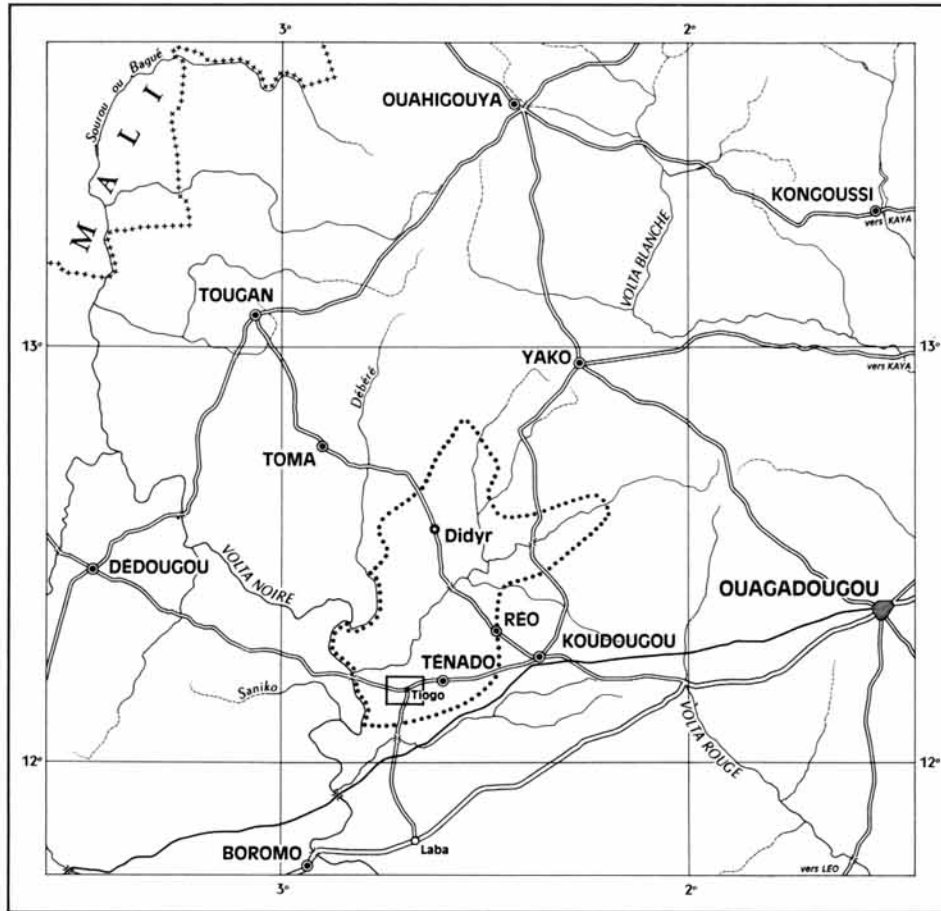


# CARTES DE SITUATION

## PLANCHE II

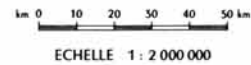
### PLANCHE I

#### SITUATION GÉOGRAPHIQUE DU PAYS LÉLA



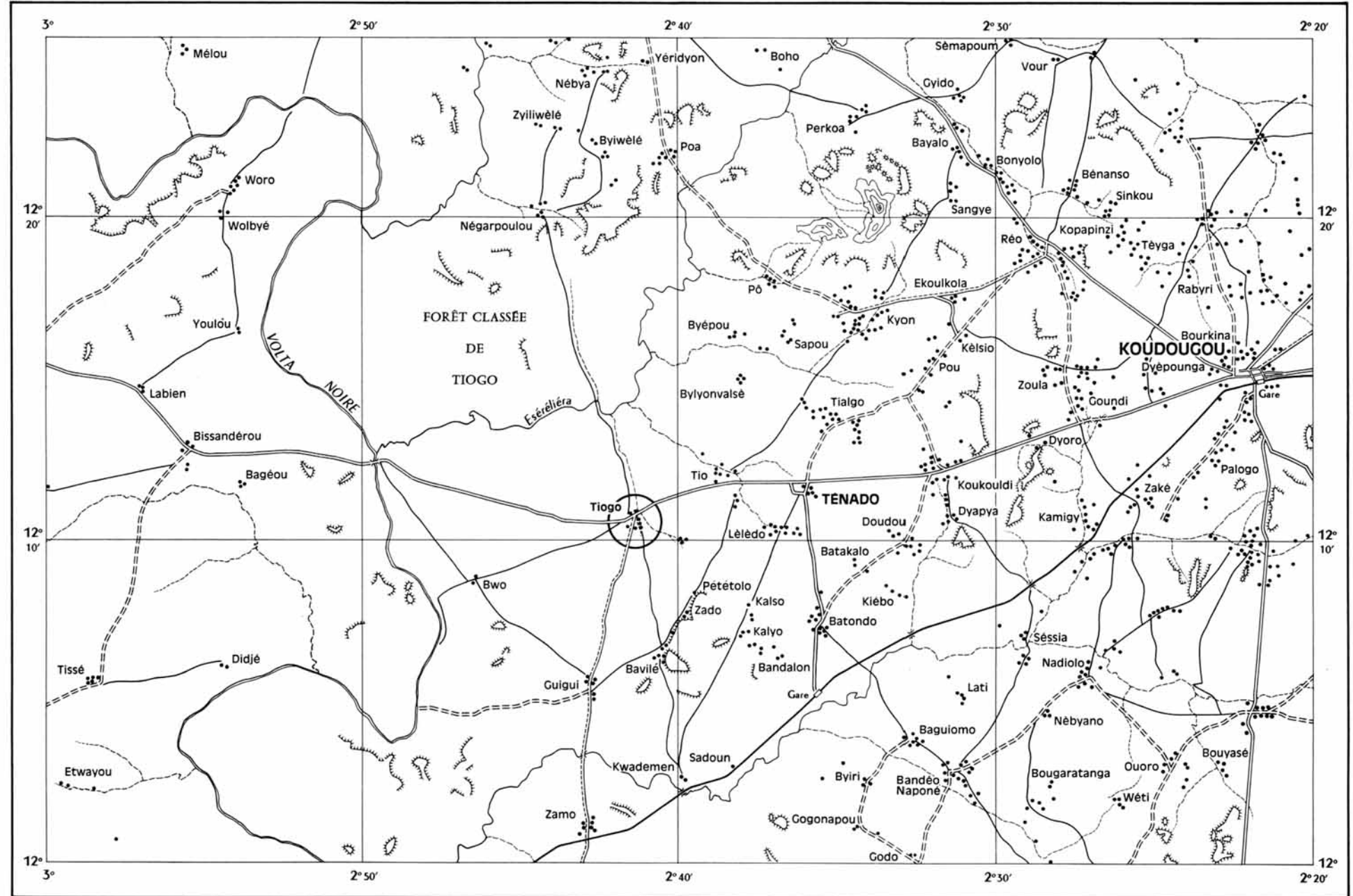
IMP. S.S.C. Boody SERVICE CARTOGRAPHIQUE DE L'O.R.S.T.O.M. - 1964

- LIMITE DU PAYS LÉLA .....
- VILLAGE ÉTUDIÉ ..... **Tiogo**
- Chef-lieu de Cercle ..... **TÉNADO**
- Chef-lieu de Subdivision ..... **Didyr**



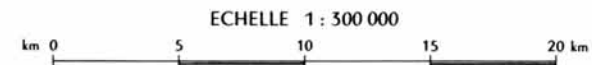
- Route principale .....
- Route secondaire .....
- Chemin de fer .....
- Cours d'eau .....
- Frontière internationale .....

# SITUATION DE TIOGO



IMP. S.S.C. Boody SERVICE CARTOGRAPHIQUE DE L'O.R.S.T.O.M. - B. Hardy - 1968

- Route principale .....
- Route secondaire .....
- Piste pour automobiles .....
- Piste ordinaire .....



- Chemin de fer ..... Gare
- Cours d'eau .....
- Escarpement .....
- Villages et quartiers .....