












# TIOGO

## RELEVÉ DES CULTURES DE "GWARA" EN 1962






ECHELLE APPROXIMATIVE 1 : 5 000



LÉGENDE

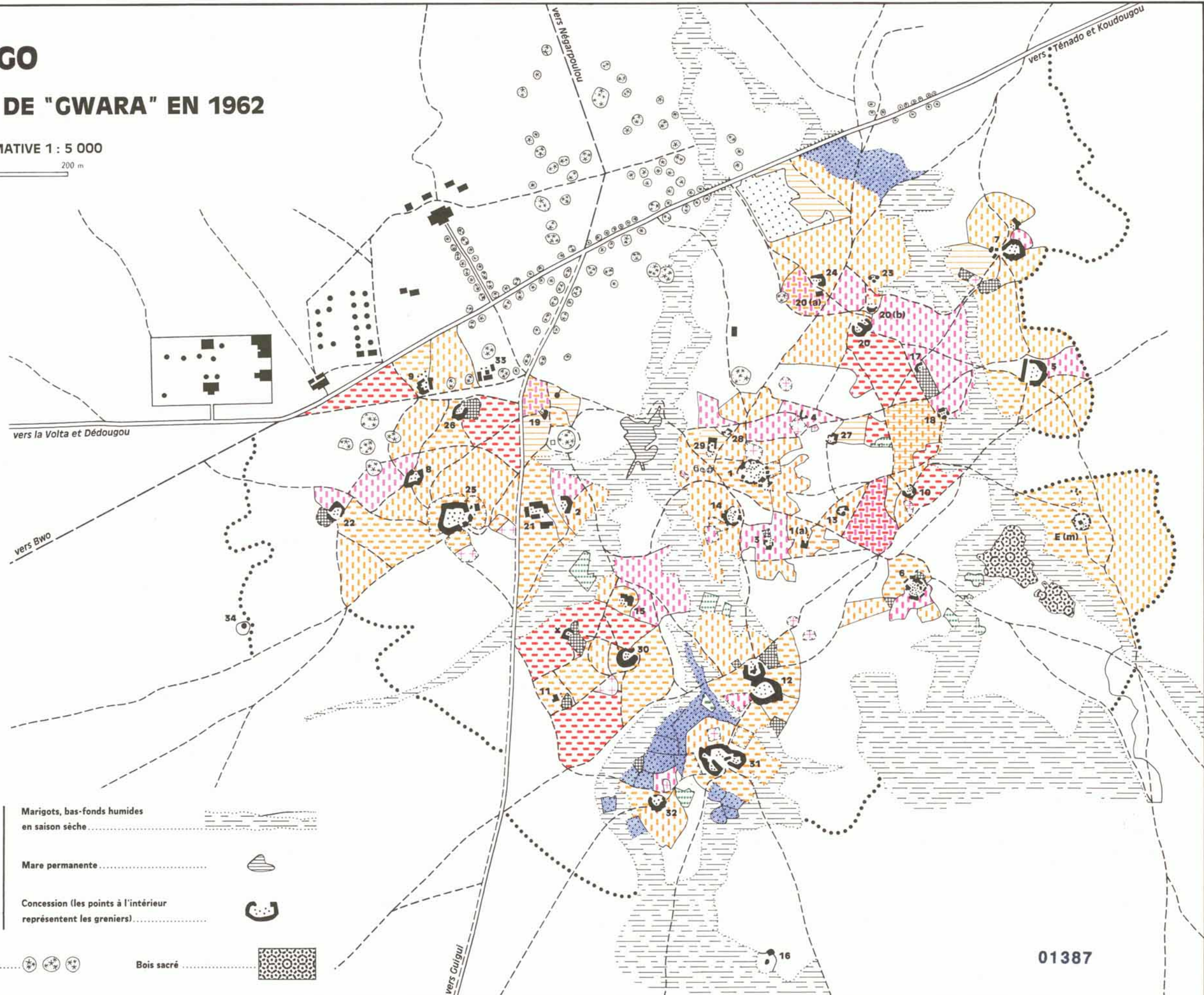
-  Petit mil
-  Mil rouge
-  Mais
-  Riz inondé
-  Manioc doux
-  Patate
-  Arachide
-  Jardins de case complexes
-  Coton
-  Tabac

Limite de la zone des "gwara".....

-  Route et ponceau.....
-  Piste pour automobiles.....
-  Piste de piétons vers villages voisins.....
-  Sentier.....
-  Clôture de jardin.....

-  Marigots, bas-fonds humides en saison sèche.....
-  Mare permanente.....
-  Concession (les points à l'intérieur représentent les greniers).....

-  Pépinière de cassias.....
-  Grands arbres.....
-  Bois sacré.....



01387