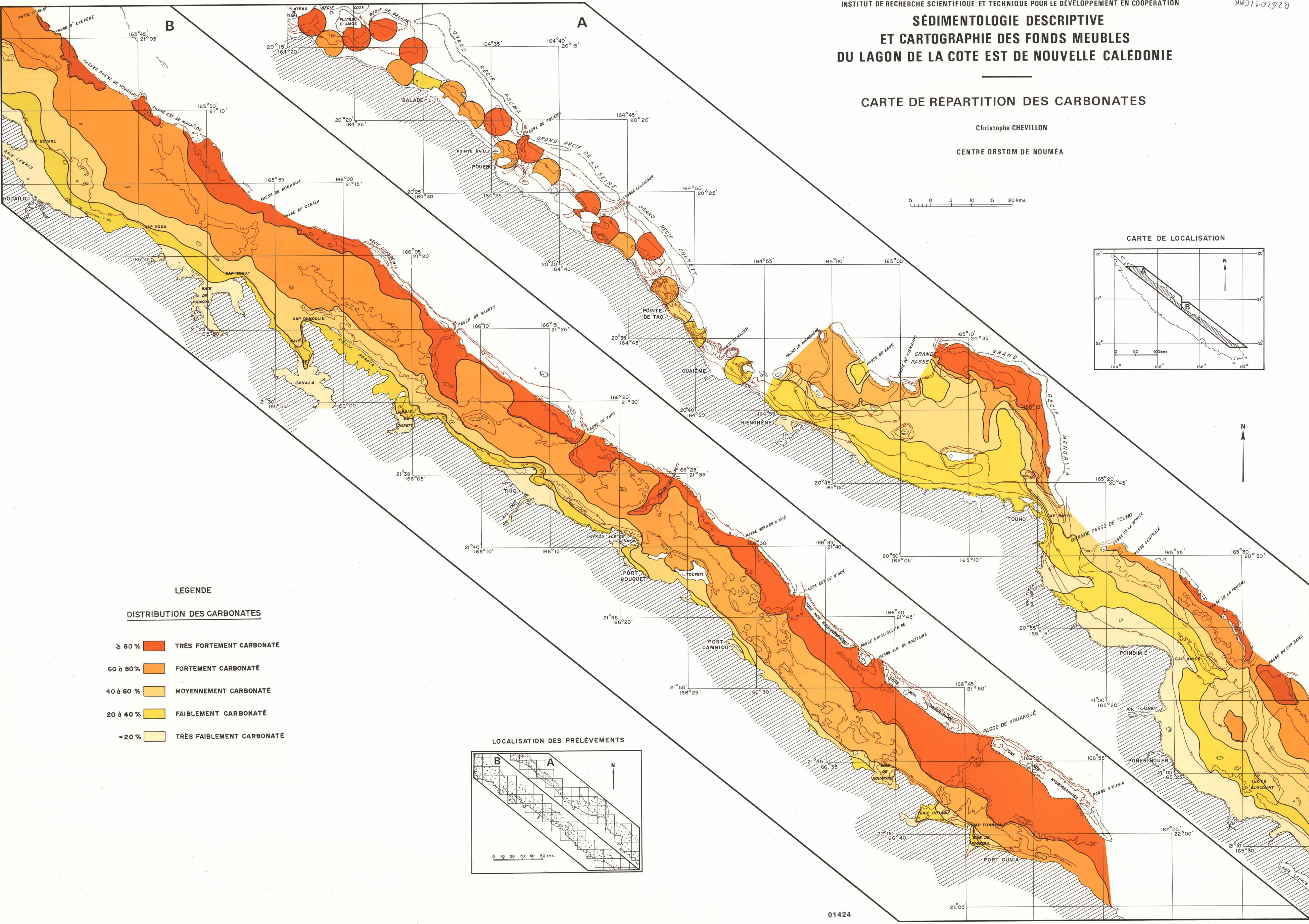
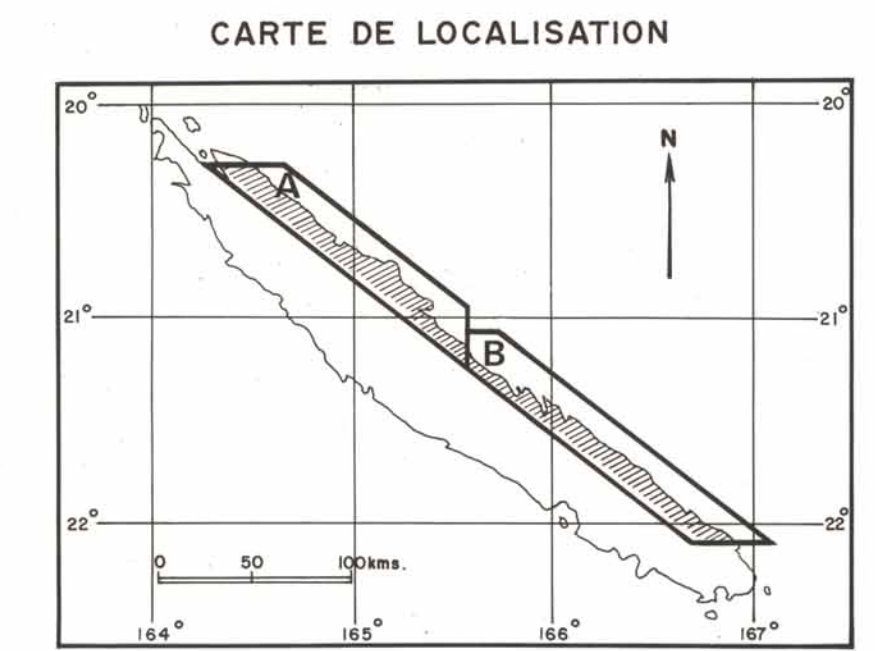
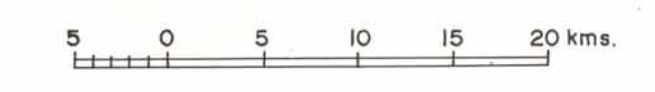


SÉDIMENTOLOGIE DESCRIPTIVE ET CARTOGRAPHIE DES FONDS MEUBLES DU LAGON DE LA CÔTE EST DE NOUVELLE CALÉDONIE

CARTE DE RÉPARTITION DES CARBONATES

Christophe CHEVILLON
CENTRE ORSTOM DE NOUMÉA



LÉGENDE

DISTRIBUTION DES CARBONATES

- ≥ 60 % ■ TRÈS FORTEMENT CARBONATÉ
- 60 à 80 % ■ FORTEMENT CARBONATÉ
- 40 à 60 % ■ MOYENNEMENT CARBONATÉ
- 20 à 40 % ■ FAIBLEMENT CARBONATÉ
- < 20 % ■ TRÈS FAIBLEMENT CARBONATÉ

LOCALISATION DES PRÉLEVEMENTS

