










LES ILLABAKAN

UNE TRIBU TOUAREGUE SAHELIEENNE
ET SON AIRE DE NOMADISATION

NOMADISATION MENSUELLE DES CAMPEMENTS DES ILLABAKAN DE L'EST

MARS

LEGENDE

-  Piste
-  Vallée sèche fossile
-  Mare temporaire
-  Station de pompage
-  Puits cimenté
-  Puits traditionnel
-  Mouvement de nomadisation en saison sèche et en début de saison des pluies (Novembre à Juillet)
-  Mouvement du campement n° 3
-  1 mm = 10 hommes

LISTE DES CAMPEMENTS

- 1 - Campement de Najim
- 2 - Campement de Ghalisun
- 3 - Campement des Kel Tadarast
- 4 - Campement d'Amekki
- 5 - Campement de Khamed Iknan ag Gogi
- 6 - Campement des fils d'Idigini
- 7 - Campement de Salegh
- 8 - Campement d'Azahor
- 9 - Campements situés à Bagoten et Tofamanir
- 10 - Campement de Bobeji
- 11 - Campement d'Abelowen
- 12 - Campement de Shitept
- 13 - Campement d'Ayloq
- 14 - Campements situés à proximité des puits d'In Arraman

ECHELLE 1/200 000
km 0 1 2 4 6 8 10 km

