











**NOMADISATION MENSUELLE
DES CAMPEMENTS
DES ILLABAKAN**

AOUT

LEGENDE

-  Piste
-  Vallée sèche fossile
-  Vallée fossile remblayée
-  Escarpement
-  Cuesta-falaise de Tigiddit
-  Station de pompage
-  Forage artésien
-  Mouvement de nomadisation en saison des pluies (Août, Septembre, Octobre)
-  1 mm = 20 hommes
-  Cordons de dunes vives

ECHELLE 1/500 000
km 0 5 10 15 20 25

