


# AGHIEN


(AOUT 1972)


par A. M. PILLET - SCHWARTZ




## EXPLOITATION DU SOL PAR LES ÉTRANGERS



 Plantations industrielle et semi-industrielle de palmier à huile (SODEPALM et MINISTRE DE L'AGRICULTURE)

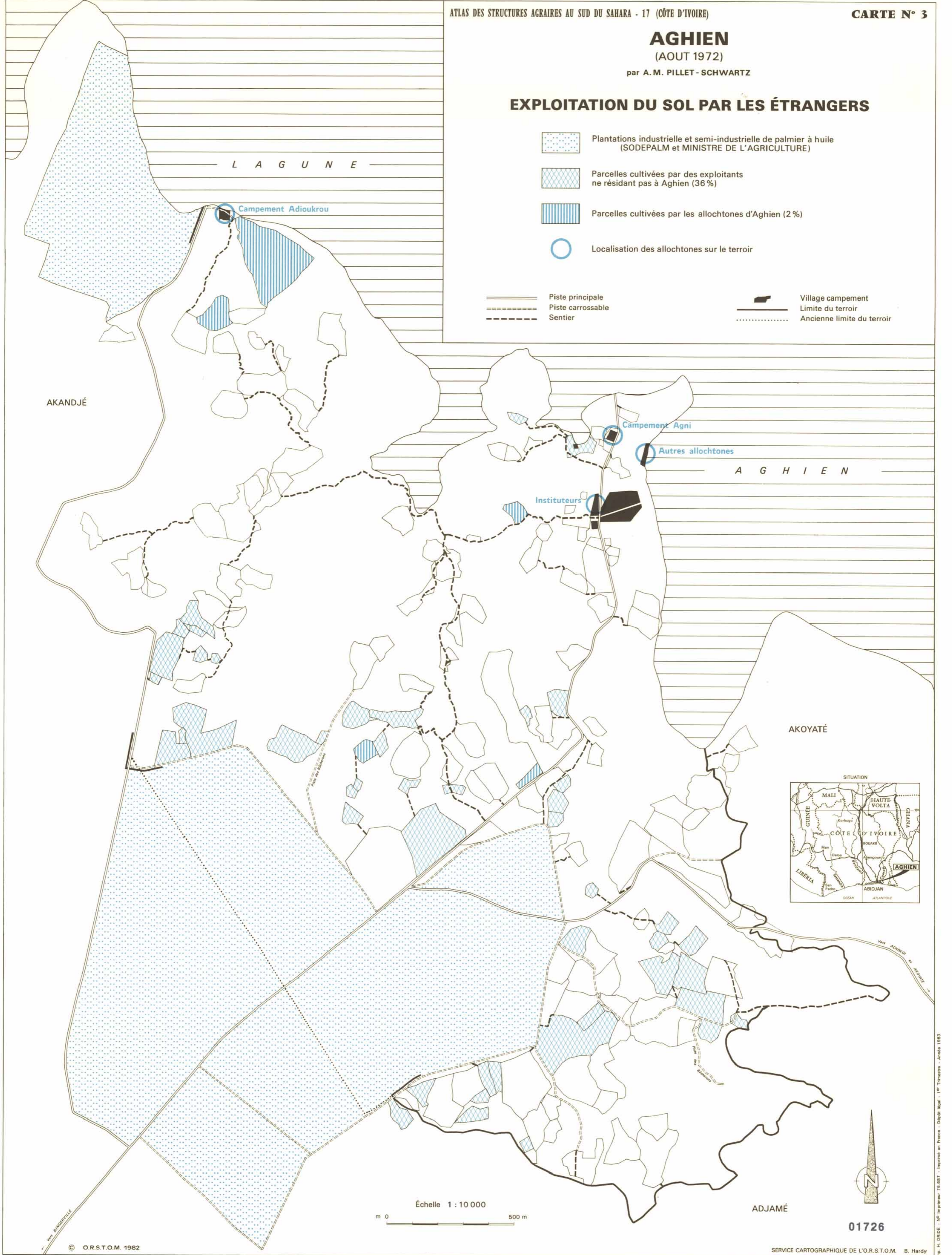
 Parcelles cultivées par des exploitants ne résidant pas à Aghien (36%)

 Parcelles cultivées par les allochtones d'Aghien (2%)

 Localisation des allochtones sur le terroir

 Piste principale  
 Piste carrossable  
 Sentier

 Village campement  
 Limite du terroir  
 Ancienne limite du terroir



AKANDJÉ

L A G U N E

Campement Adiokrou

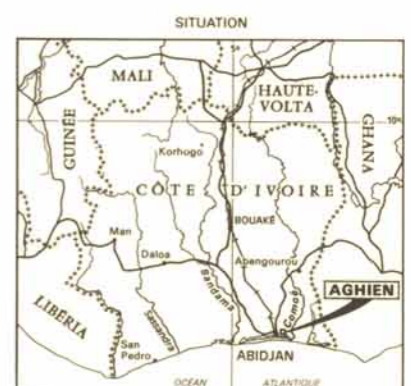
Campement Agni

Autres allochtones

Instituteurs

A G H I E N

AKOYATÉ



Vers AKOYATÉ

ADJAMÉ

Échelle 1 : 10 000



01726