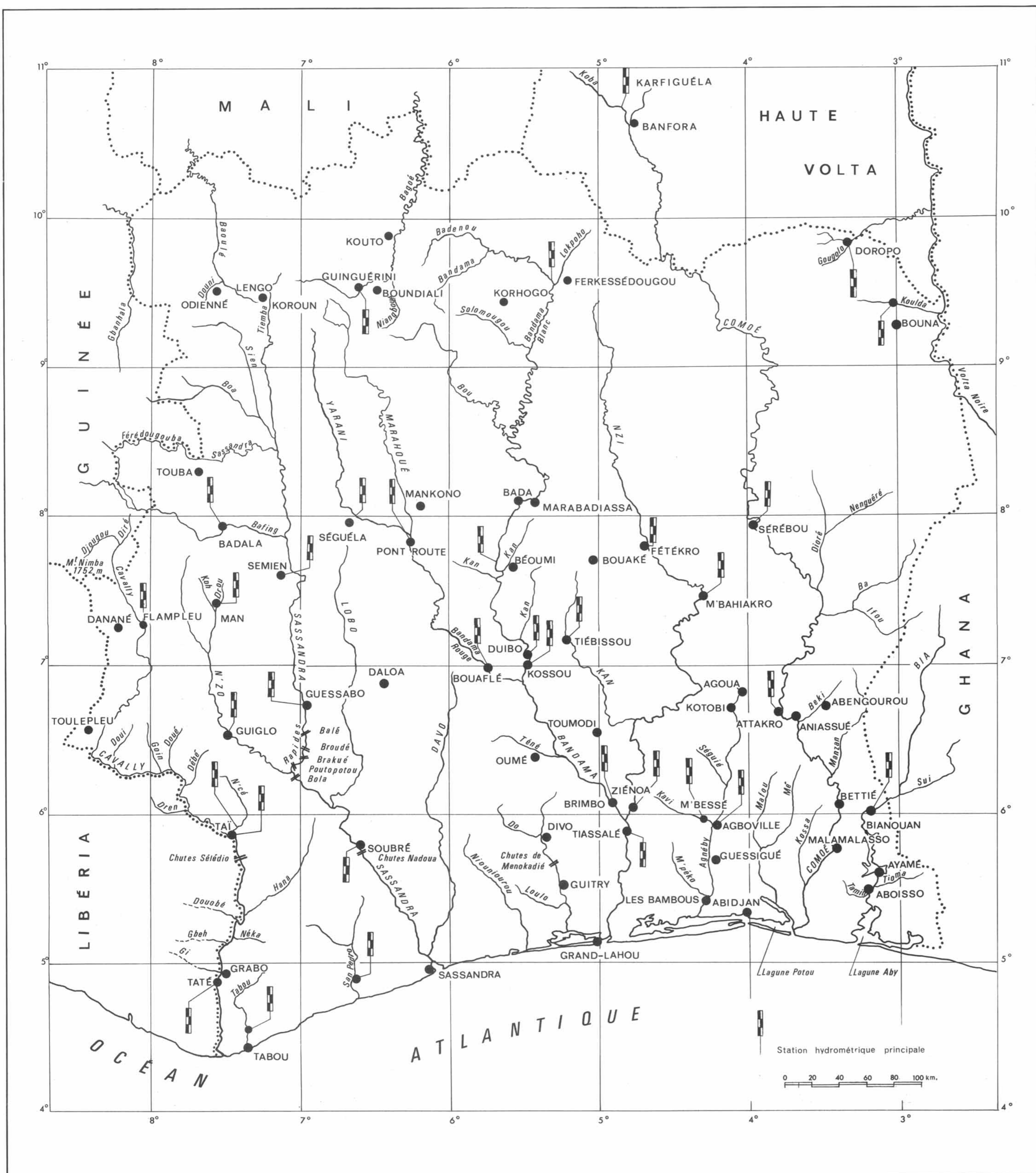
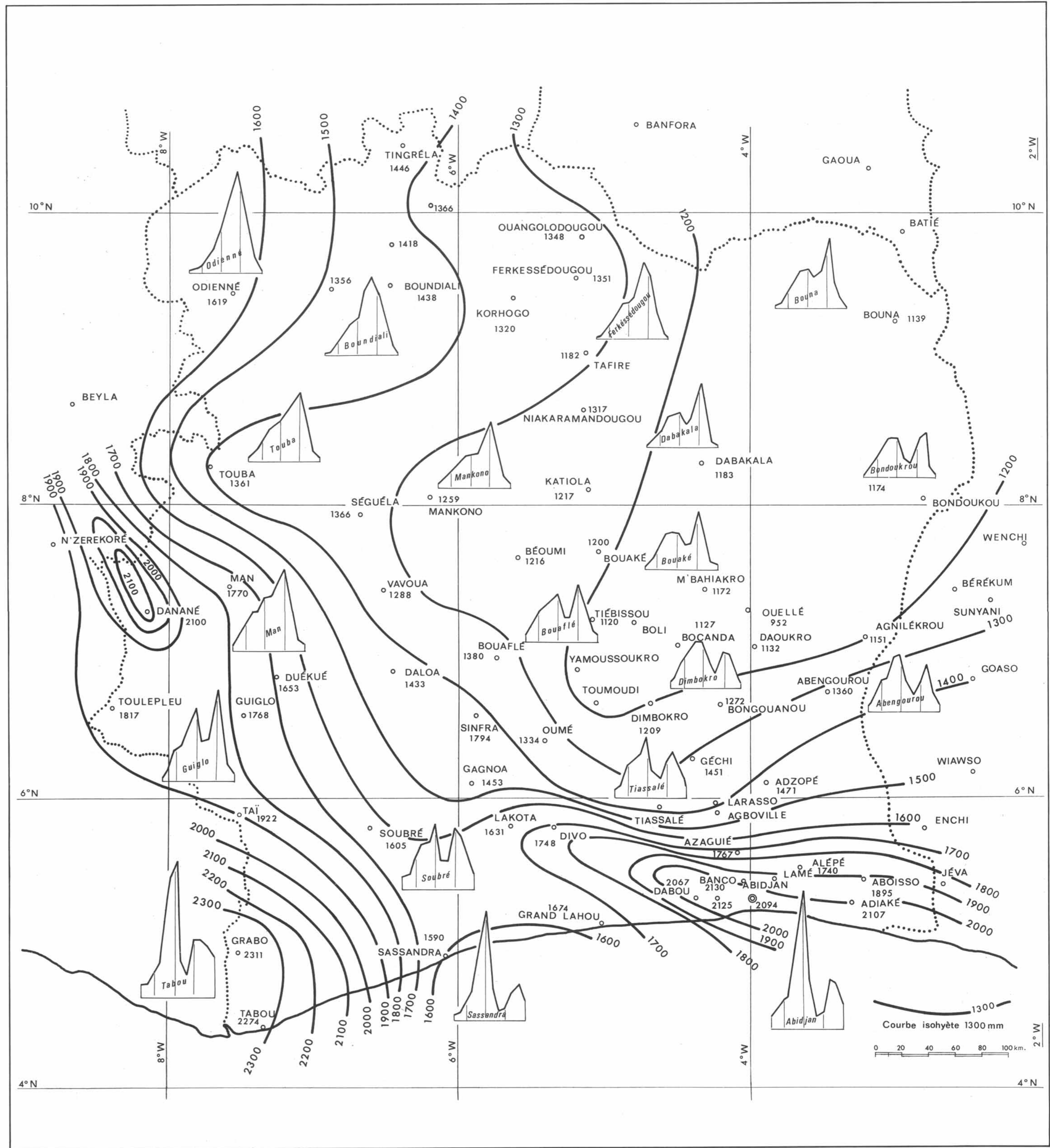


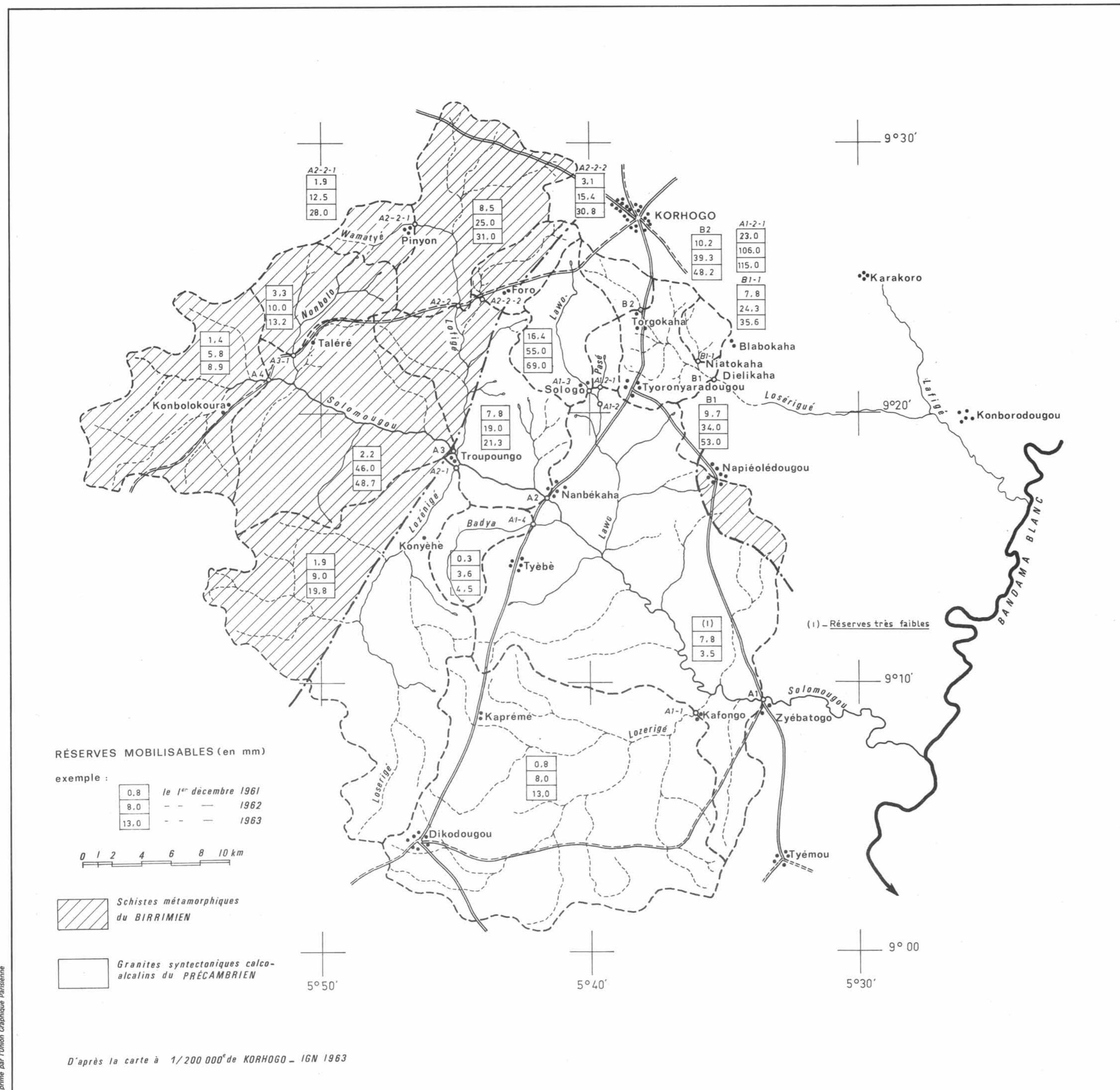
Carte : 1



Carte : 2



Carte : 3



Carte 1
 RÉSEAU HYDROGRAPHIQUE ET HYDROMÉTRIQUE

Carte 2
 PLUVIOMÉTRIE EN ANNÉE MOYENNE

Carte 3
 BASSIN VERSANT DU SOLOMOUGOU
 étude du tarissement
 CARTE DES RÉSERVES MOBILISABLES RÉDUITES (mm)