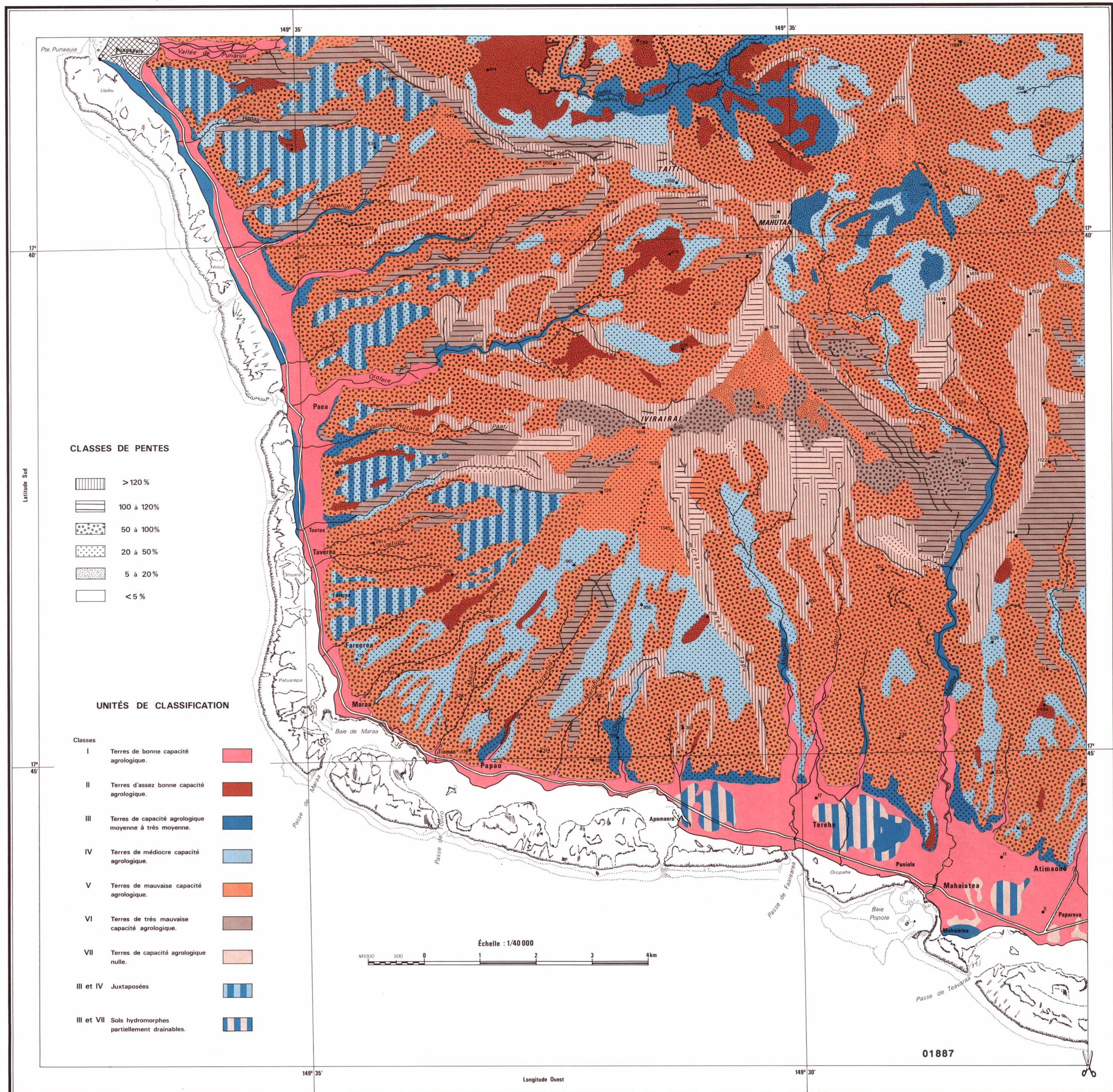


TAHITI SUD-OUEST







Dressée par R. JAMET

SERVICE DE L'ÉCONOMIE RURALE
POLYNÉSIE FRANÇAISE










INSTITUT FRANÇAIS DE RECHERCHE SCIENTIFIQUE
POUR LE DÉVELOPPEMENT EN COOPÉRATION



CLASSES DE PENTES

-  > 120 %
-  100 à 120 %
-  50 à 100 %
-  20 à 50 %
-  5 à 20 %
-  < 5 %

UNITÉS DE CLASSIFICATION

- | | | |
|------------|--------------------------------------------------------|-------------------------------------------------------------------------------------|
| Classes | | |
| I | Terres de bonne capacité agrologique. |  |
| II | Terres d'assez bonne capacité agrologique. |  |
| III | Terres de capacité agrologique moyenne à très moyenne. |  |
| IV | Terres de médiocre capacité agrologique. |  |
| V | Terres de mauvaise capacité agrologique. |  |
| VI | Terres de très mauvaise capacité agrologique. |  |
| VII | Terres de capacité agrologique nulle. |  |
| III et IV | Juxtaposées |  |
| III et VII | Sols hydromorphes partiellement drainables. |  |



01887

Références : Fond de carte IGN 1/40 000, édition provisoire 1958. Mission photographique aérienne TAHITI 14. 250 du 28.06.78 au 1/25000 du service de l'aménagement du territoire de la Polynésie Française. Copyright ORSTOM/Service de l'Économie Rurale, 1985.