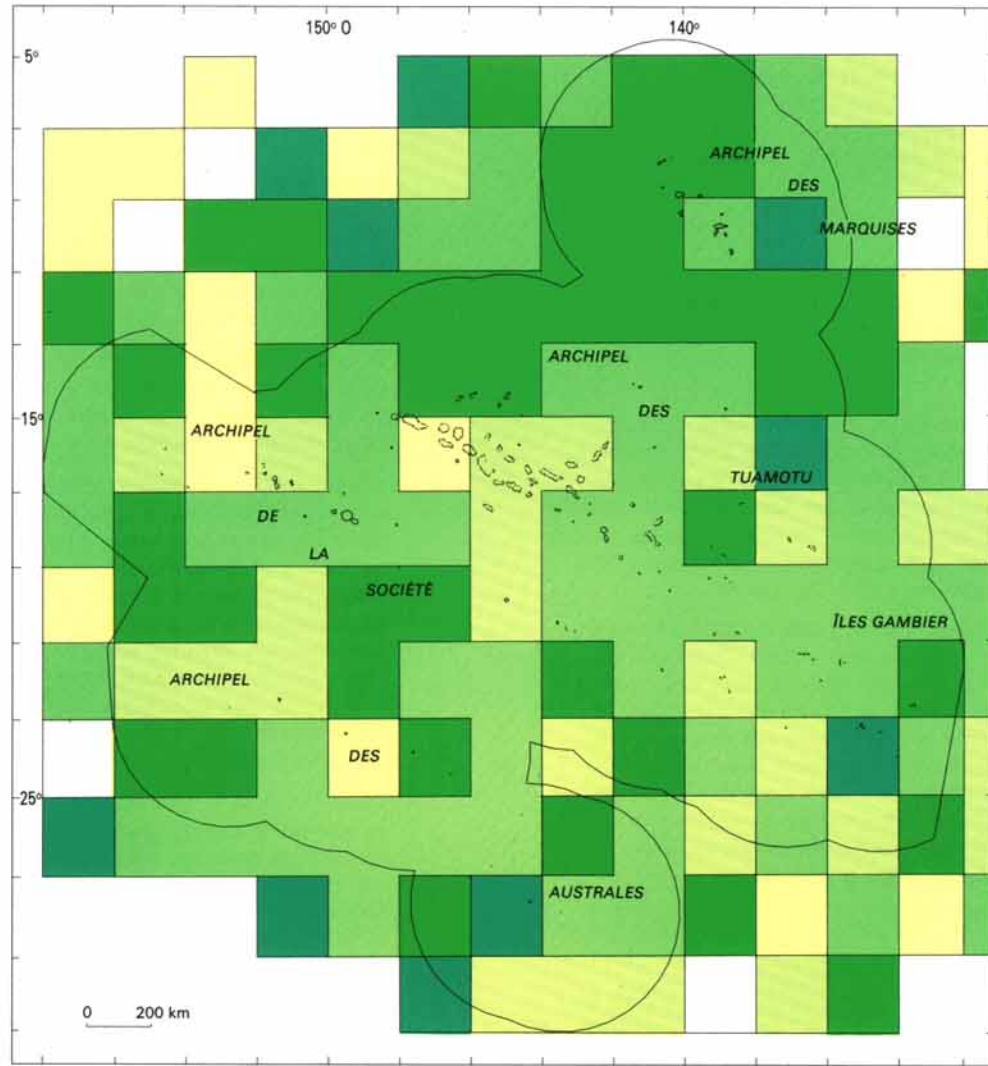



**DENSITÉ DE LA BIOMASSE THONIERE DE PROFONDEUR**


Tonnes par deux degrés carrés



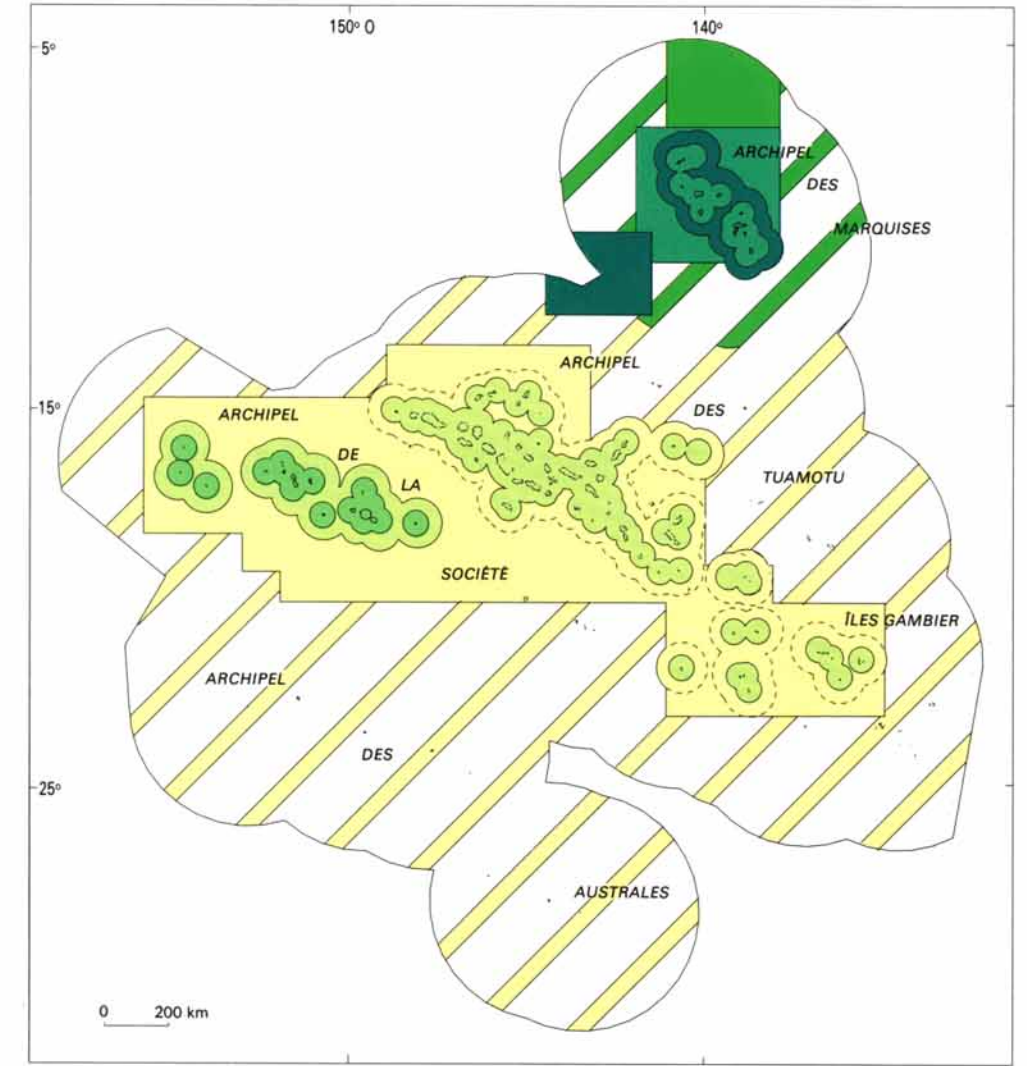
**DENSITÉ DE LA BIOMASSE THONIERE DE SURFACE**

Strates périphériques des îles : 0 à 20 milles et 20 à 40 milles

Tonnes par mille carré

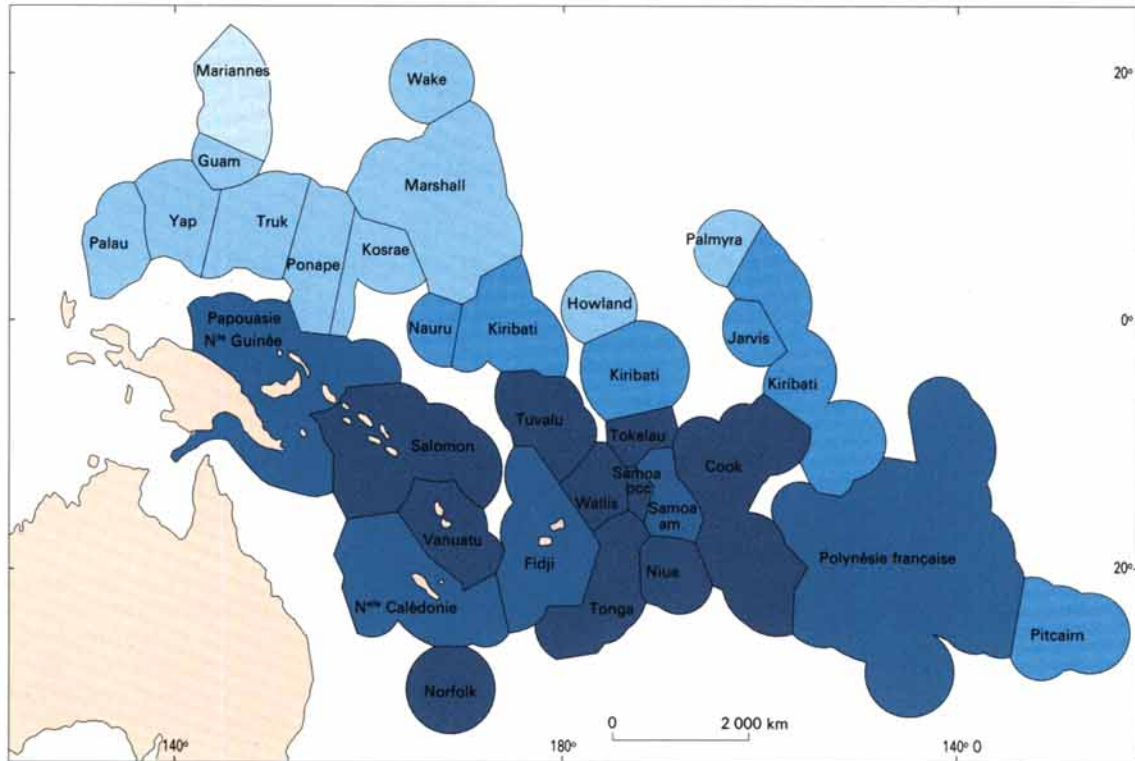


Densités estimées



**ABONDANCE DE LA BIOMASSE TERTIAIRE DE SUBSURFACE DANS LES PAYS DE LA COMMISSION DU PACIFIQUE SUD**

(Données fournies par les palangriers japonais de 1962 à 1977 et taiwanais de 1967 à 1977)



P. U. E (Prise par unité d'effort de pêche - Poissons par mille hameçons)



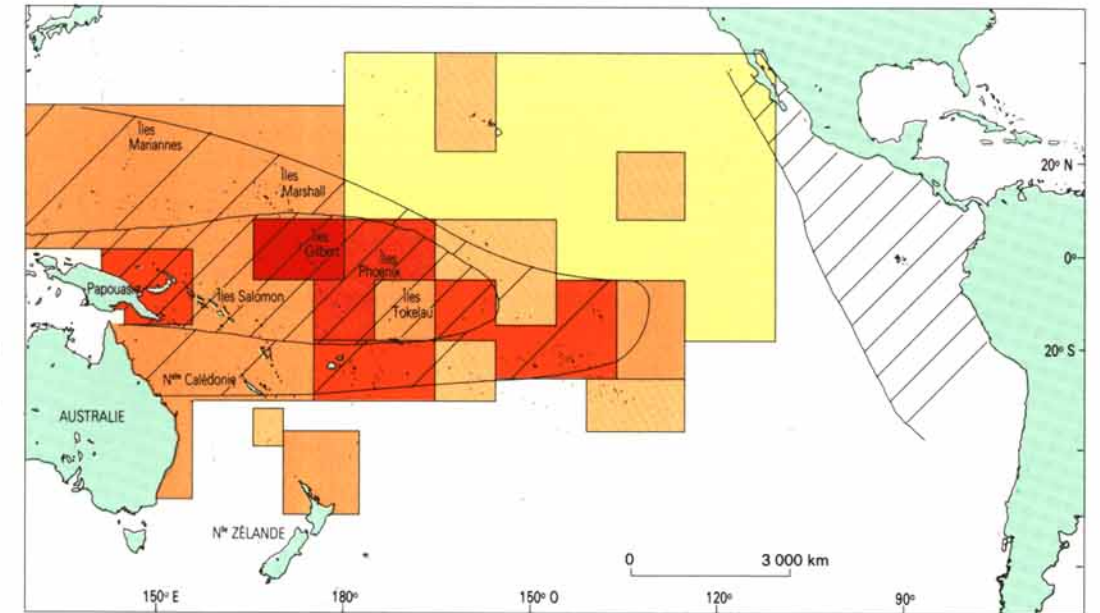
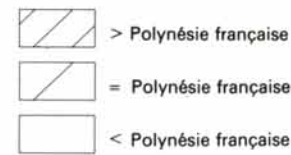
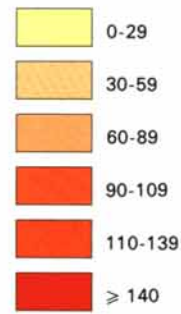
Limite de la ZEE (Zone Économique Exclusive)

Wake, Palmyra, Howland, Jarvis : États-Unis  
Norfolk : Australie

**POPULATION THONIERE DE SURFACE DANS LE PACIFIQUE PAR RAPPORT À CELLE DE LA POLYNÉSIE FRANÇAISE**

Pourcentage, par rapport à la Polynésie française, d'observations de vols d'oiseaux permettant de déceler les bancs de poissons

Abondance annuelle estimée des thons



**MIGRATIONS DE LA BONITE ET DE L'ALBACORE PRINCIPAUX DÉPLACEMENTS OCÉANiques**

Bonite

Albacore

Les traits épais représentent les déplacements des poissons marqués en Polynésie française ou marqués ailleurs et capturés en Polynésie française

