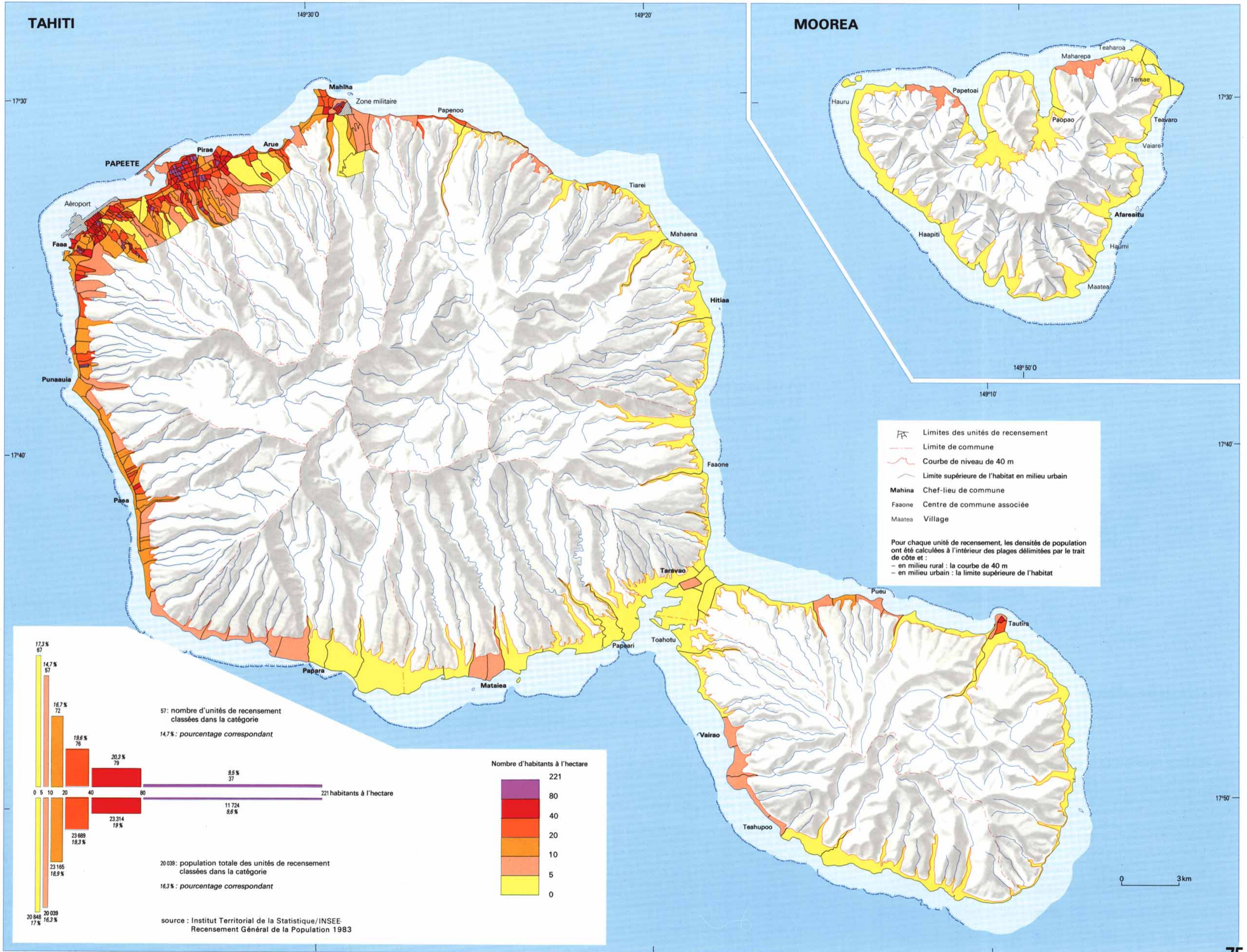
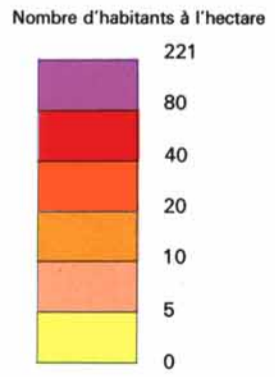
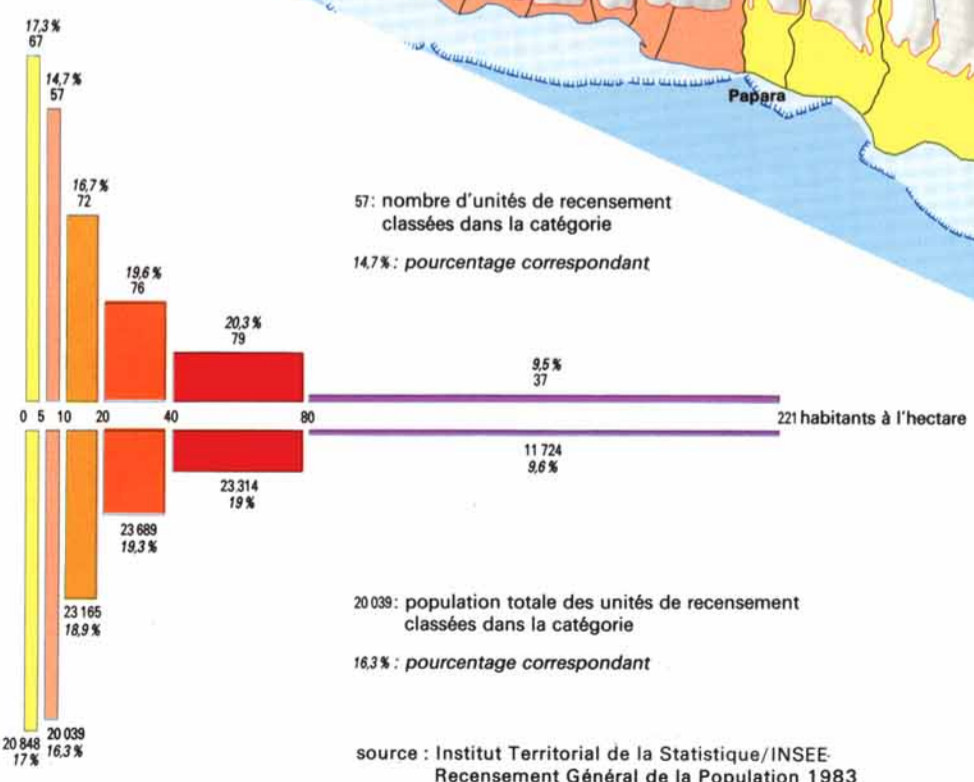


TAHITI

MOOREA



Limites des unités de recensement  
 Limite de commune  
 Courbe de niveau de 40 m  
 Limite supérieure de l'habitat en milieu urbain  
**Mahina** Chef-lieu de commune  
**Faone** Centre de commune associée  
**Maatea** Village  
 Pour chaque unité de recensement, les densités de population ont été calculées à l'intérieur des plages délimitées par le trait de côte et :  
 - en milieu rural : la courbe de 40 m  
 - en milieu urbain : la limite supérieure de l'habitat



source : Institut Territorial de la Statistique/INSEE  
Recensement Général de la Population 1983