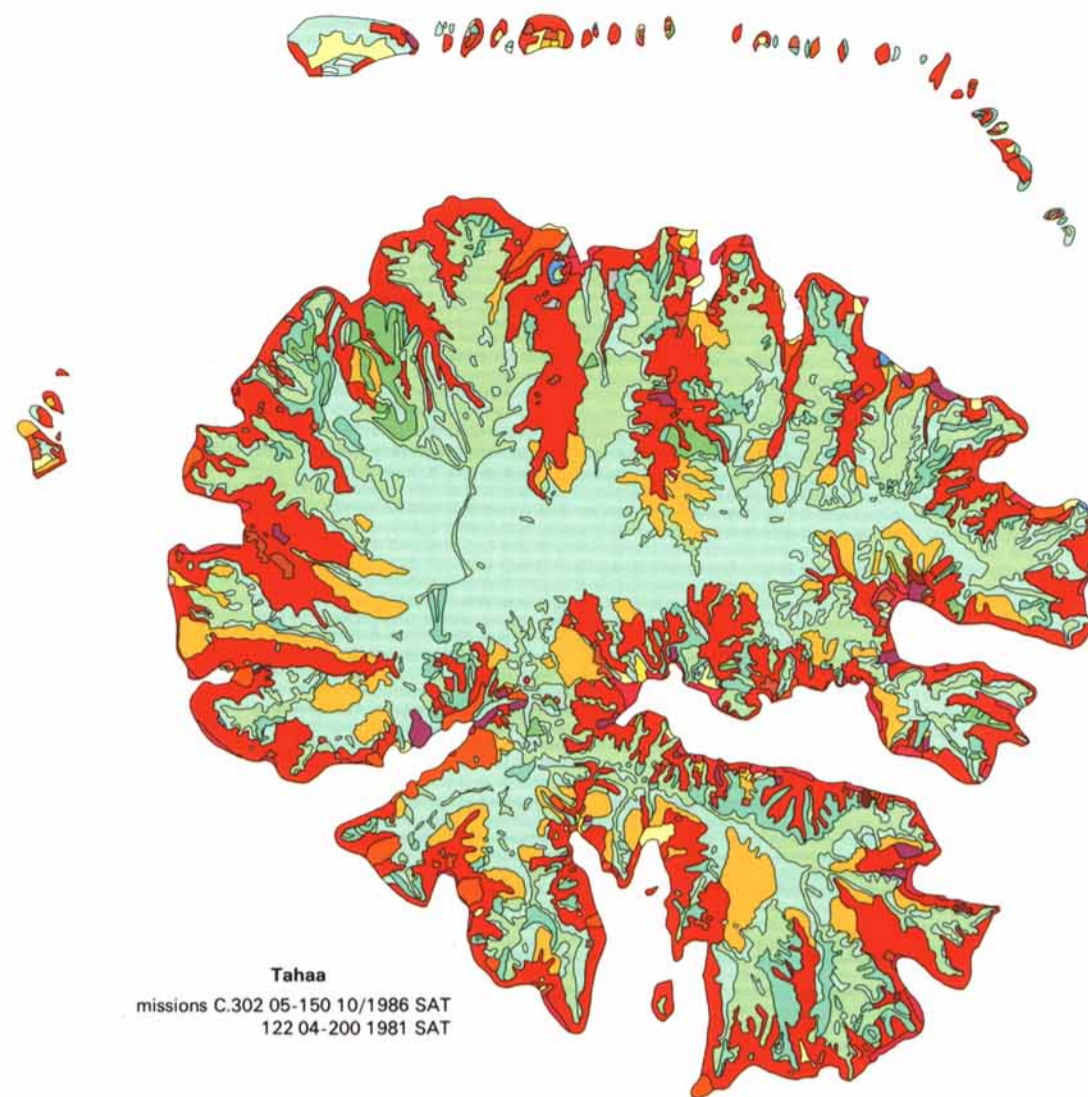


Huahine
mission 05/250 SAT
du 5.07.1982

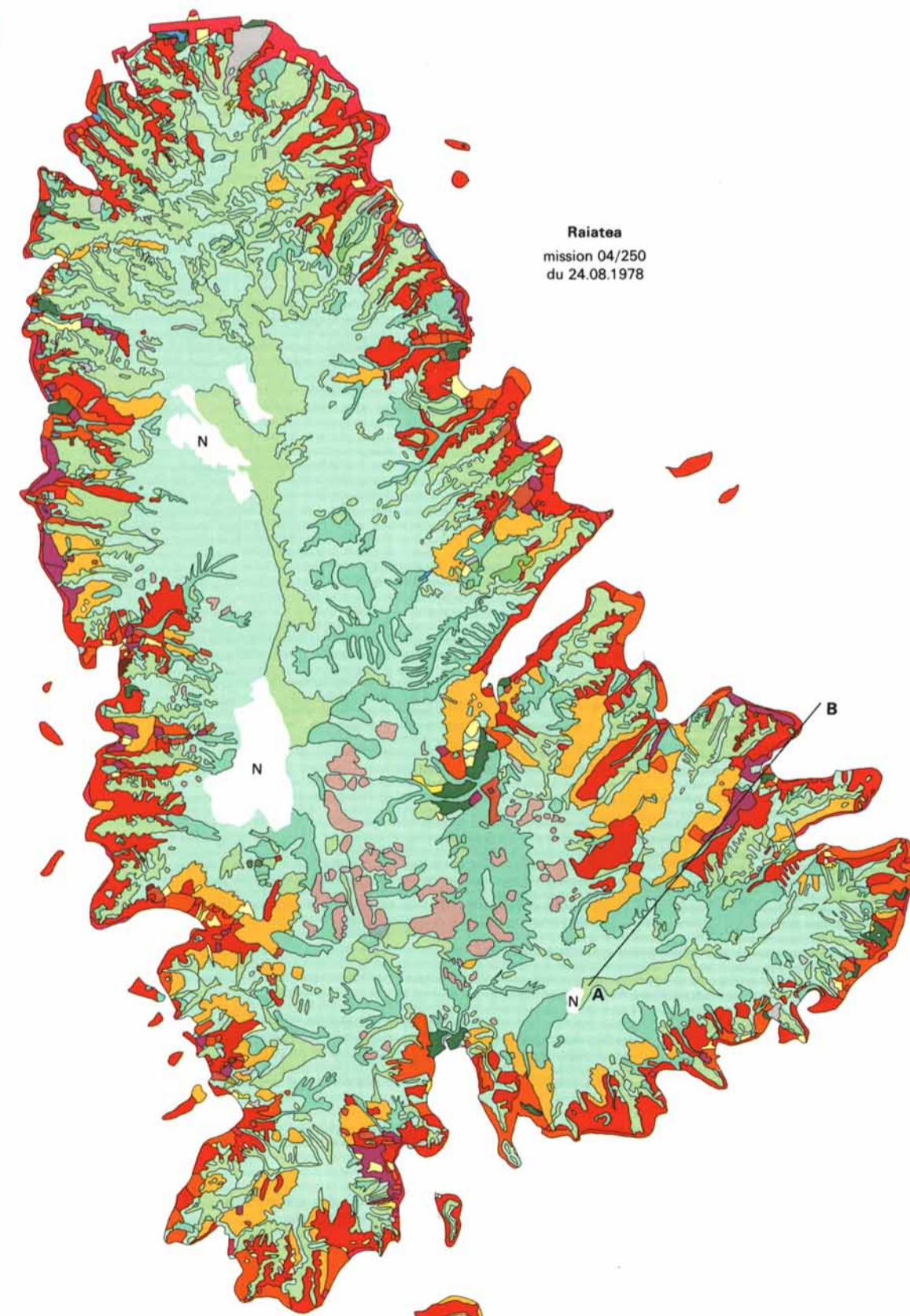
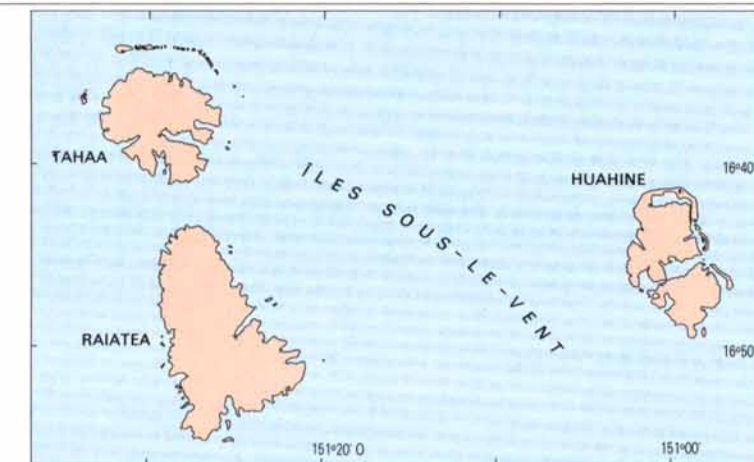


Tahaa
missions C.302 05-150 10/1986 SAT
122 04-200 1981 SAT

LES ÎLES SOUS-LE-VENT

Rémanences et innovations

0 1km



Raiatea
mission 04/250
du 24.08.1978

ZONES SANS VÉGÉTATION OU À JARDINS D'AGRÈMENT

- Surfaces construites, habitat, infrastructures diverses
- Lacs, réservoirs, zones régulièrement inondées
- Sol nu, traces d'érosion, aménagements en cours

VÉGÉTATION NATURELLE ET REBOISEMENTS

- Formations denses à grands arbres
- Formations secondarisées à petits arbres
- Reboisements
- Formations arbustives monospécifiques
- Formations très appauvries à fougères dominantes
- Formations herbacées, prairies
- Formations marécageuses des zones inondables

FORMES D'UTILISATION AGRICOLE DU SOL

- Cocotiers dominants en formations denses
- Cocotiers dominants en formations lâches, sur prairies
- Cocotiers en formations mixtes arborées
- Cultures sèches, à dominante vivrière
- Cultures vivrières irriguées (taro)
- Plantations, à dominante d'arbres fruitiers et/ou d'ananas

N : nuage

