

# ATLAS RÉGIONAL SUD-OUEST 1

## DOUALA

OFFICE DE LA RECHERCHE SCIENTIFIQUE ET TECHNIQUE OUTRE-MER  
CENTRE DE YAOUNDE

par A. FRANQUEVILLE



### COMPOSITION DE LA POPULATION

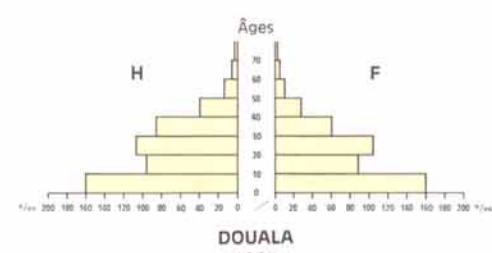
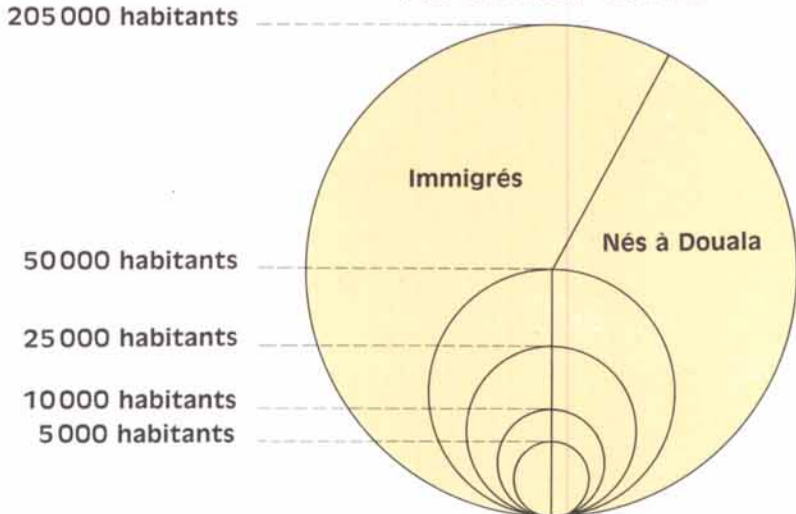
Plan N° 3

ÉCHELLE 1/20000



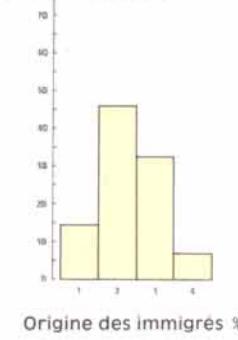
Douala : 205 000 habitants

#### POPULATION TOTALE



■ Excédent par rapport à l'ensemble de la ville  
■ Déficit

Immigrés % DOUALA



Zones d'origine

- 1 - Mungo, Wouri
- 2 - Nkam, Sanaga Maritime, Centre-Sud
- 3 - Bamoun, Bamiléké
- 4 - Nord, Est, Cameroun Occidental, Étranger

0 1 2 3 4 5 6 7 8 9 : Numérotation des strates du recensement (1965)  
8 : (camps et cités de la ville formant la strate n° 8)