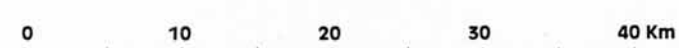


ATLAS RÉGIONAL BÉNOUÉ

ÉCHELLE 1/500 000

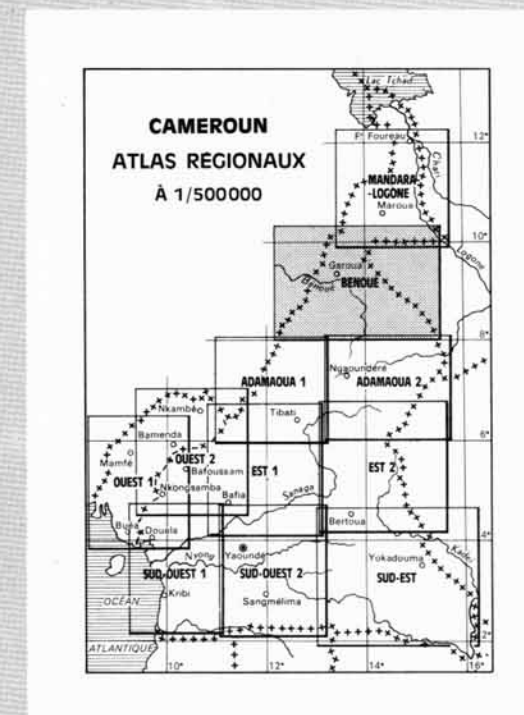
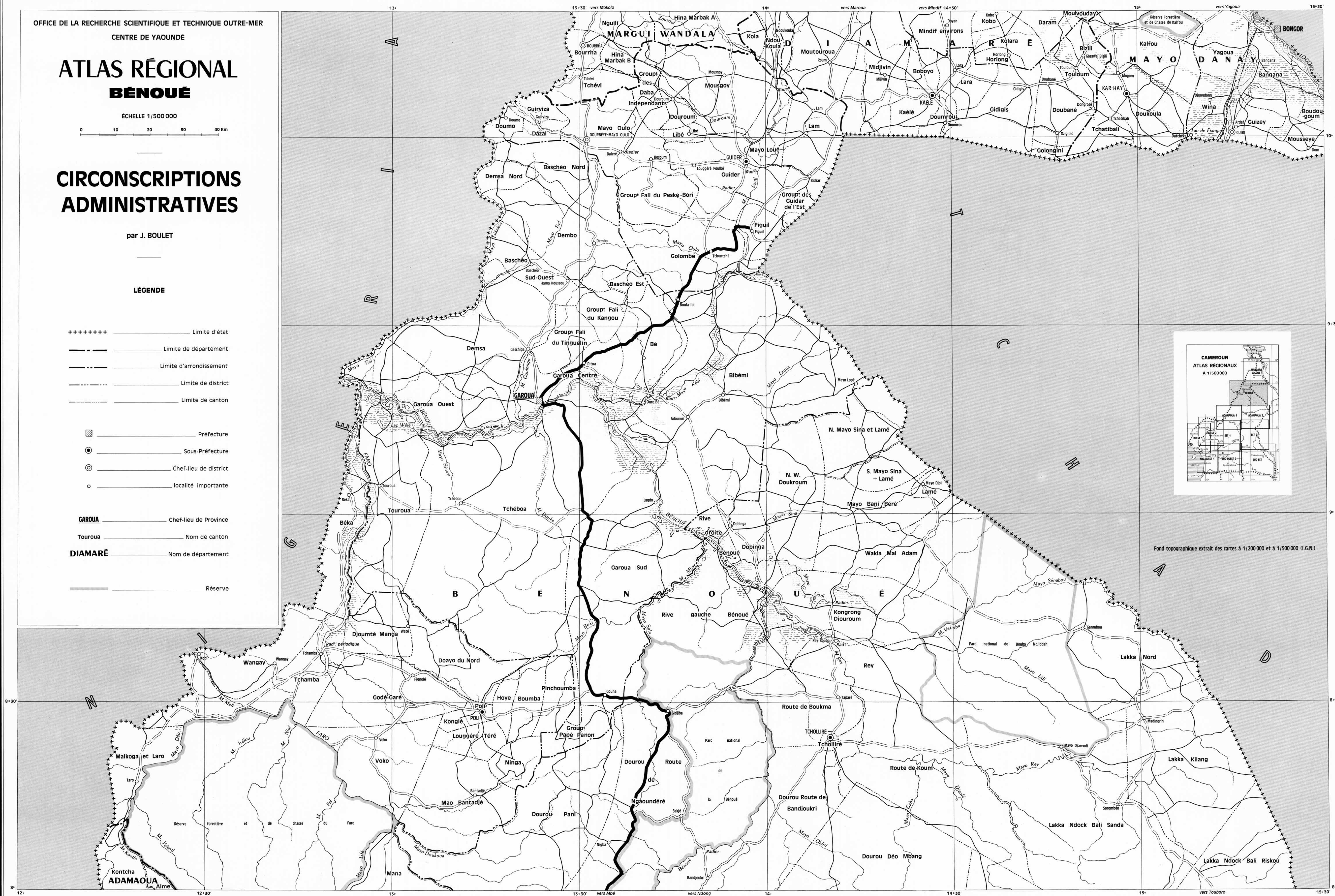


CIRCONSCRIPTIONS ADMINISTRATIVES

par J. BOULET

LEGENDE

- +++++ Limite d'état
- Limite de département
- - - Limite d'arrondissement
- Limite de district
- Limite de canton
- ▣ Préfecture
- Sous-Préfecture
- ⊙ Chef-lieu de district
- localité importante
- GAROUA** Chef-lieu de Province
- Touroua Nom de canton
- DIAMARÉ** Nom de département
- Réserve



Fond topographique extrait des cartes à 1/200 000 et à 1/500 000 (I.C.N.)