













REPUBLIQUE UNIE DU CAMEROUN
CARTE D'UTILISATION ACTUELLE DES TERRES
BAFOUSSAM 3 c

J.P. MULLER - H. Ng. MOUKOURI KUOH - J. BARBERY

OFFICE DE LA RECHERCHE
 SCIENTIFIQUE ET TECHNIQUE
 OUTRE-MER
 CENTRE DE YAOUNDE

LEGENDE

-  Forêt dense d'altitude
- Savane arbustive claire
-  Continue
-  Parsemée de blocs et affleurements rocheux
- Prairies d'altitude
-  Zones de pacages
-  Sur jachères anciennes
- Prairies et galeries forestières
-  Zones de parcours
-  Prairie hydrophile de bas fonds
- Cultures arborescentes dominantes
-  avec ombrage
-  sans ombrage
-  Plantations industrielles (Caféiers)
-  Cultures annuelles dominantes
-  Affleurements rocheux

1:200 000 NB 32 XI FOUMBAN-D'SCHANG

c	d	c	d
a	b	a	b
c	d	c	d
a	b	a	b

DECOUPAGE DES FEUILLES A 1/50 000

REPUBLIQUE UNIE
 DU CAMEROUN
 CARTE DE SITUATION

