

ANZICAR  
02288

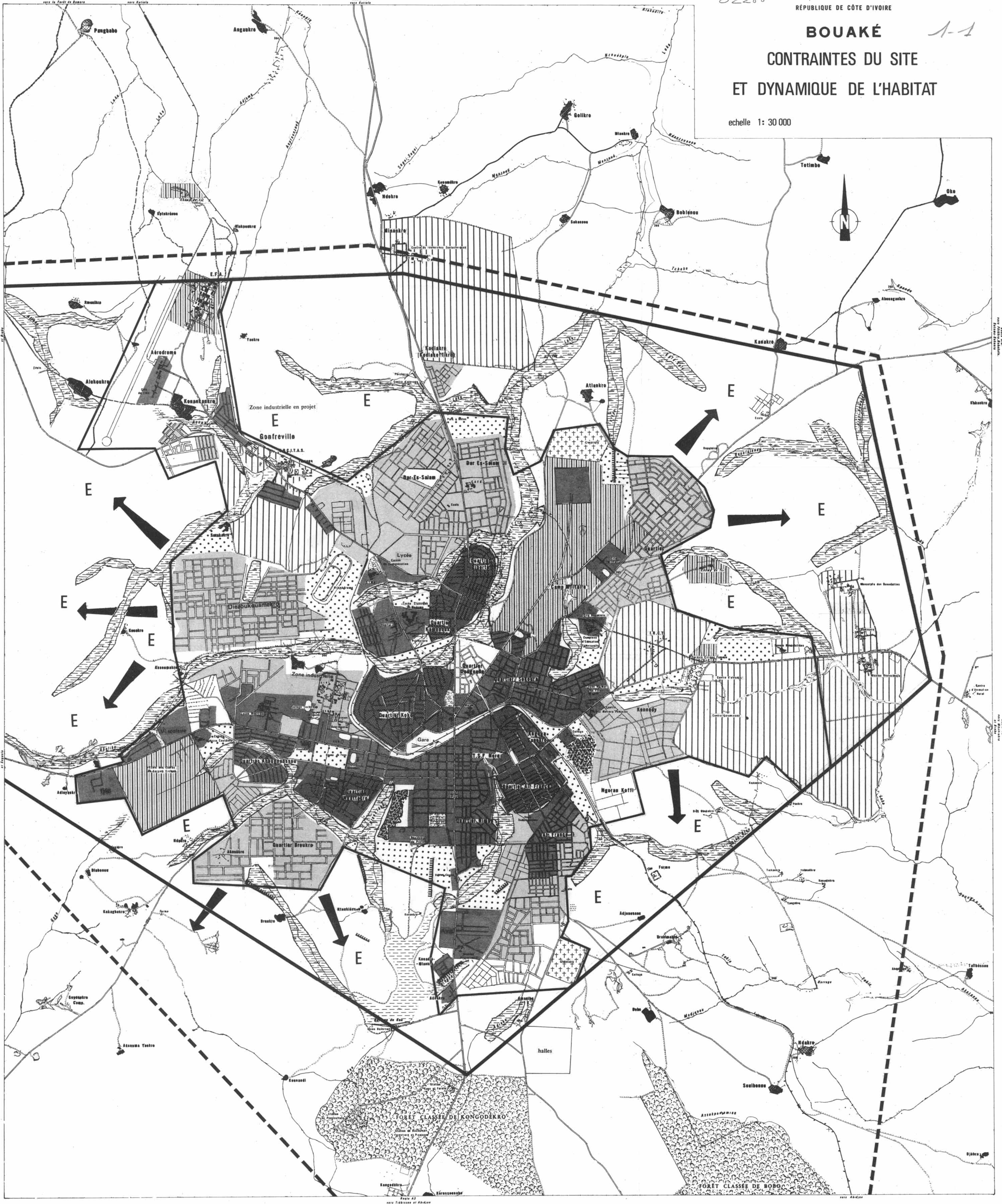
RÉPUBLIQUE DE CÔTE D'IVOIRE

# BOUAKÉ

1-1

## CONTRAINTES DU SITE ET DYNAMIQUE DE L'HABITAT

echelle 1: 30 000



### LEGENDE

- Espace bâti
- Limite du périmètre urbain actuel Surface urbanisée 5157ha
- Limite du périmètre communal Surface 12000ha
- Limite du périmètre communal projeté
- Mouvement de progression de l'habitat**
- Sens de la progression
- Zones potentielles d'extension
- Lotissement non occupé
- Espaces libres récupérables dans le périmètre urbain
- Mouvement de densification de l'habitat**
- Zone de densification
- Mouvement de dégradation de l'habitat**
- Zone de dégradation

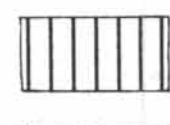
*il aurait peut être été préférable d'intervenir les épaisseurs de trait pour faire ressortir la surface urbanisée*

#### Contraintes naturelles



Emprises des zones marécageuses


#### Contraintes d'aménagement urbain




domaines privés



terrains militaires



Cimetières



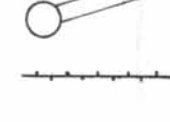
Lac




Forêts classées



Villages



Aéroport



Chemin de fer

*9 sans doute forêts peules avec p. 13*

*+ supplément ou zones marécageuses*

*pour emploi Gros centres - voir carte 1/2*

*le choix des points pour être meilleur en fonction du procédé de reproduction prévu pour assurer de différenciation*

02288

Atta Koffi