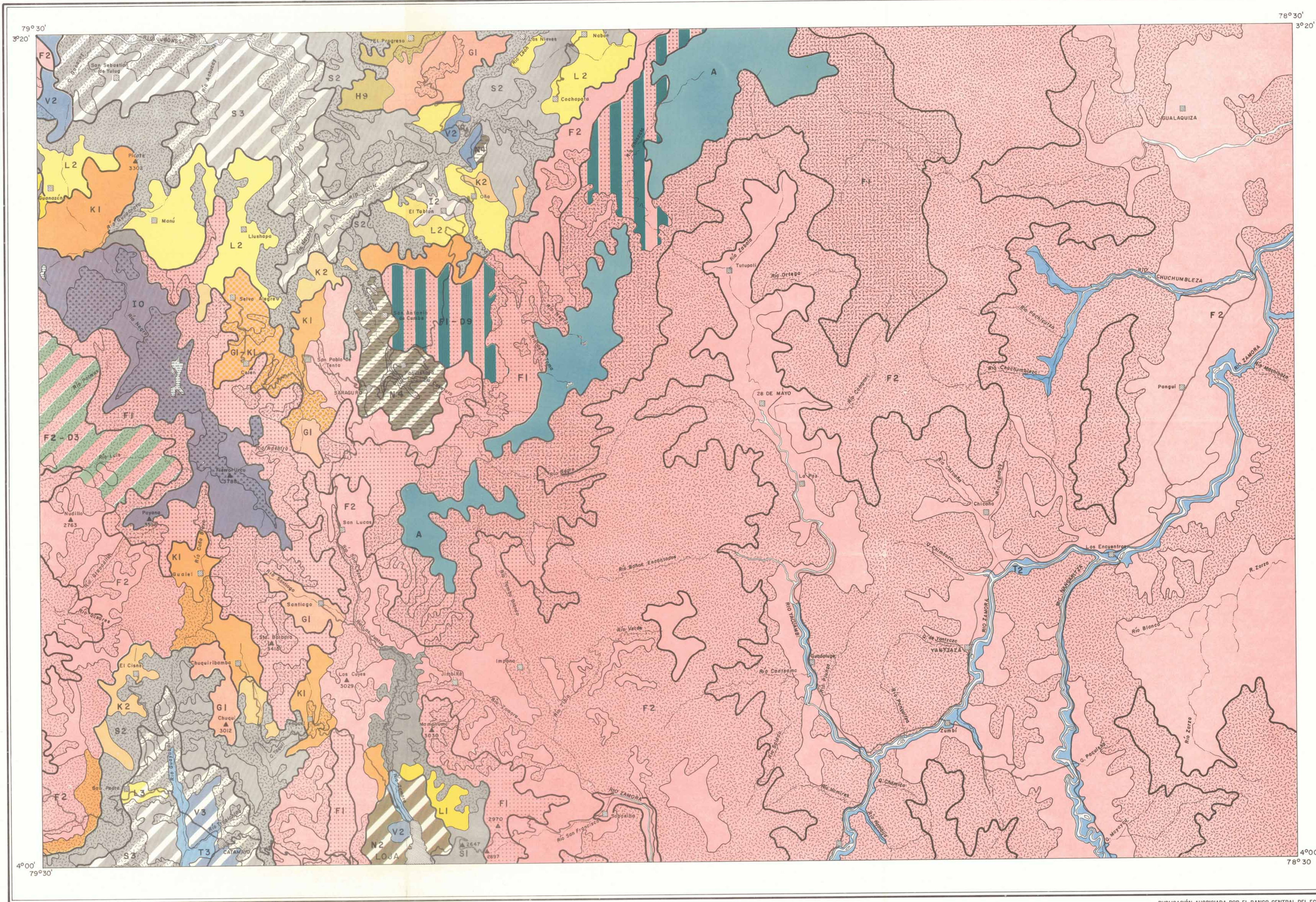


ANOZCAR  
02455

8B



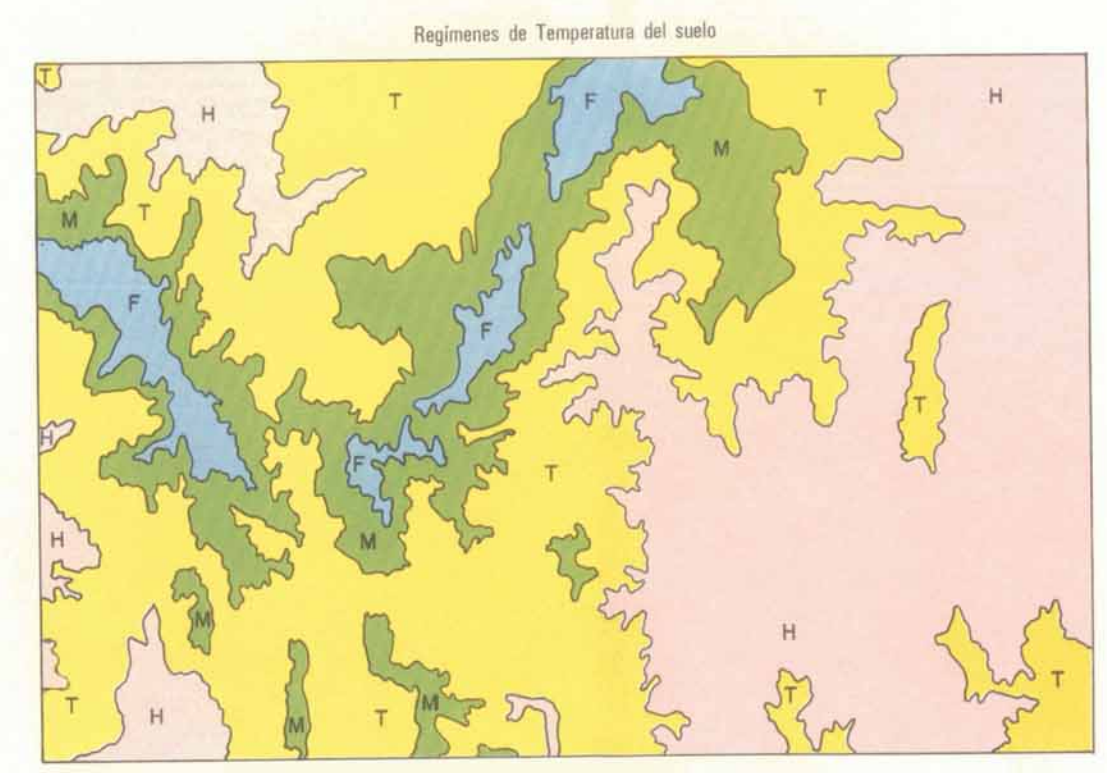

LEYENDA

Table with columns: CARACTERÍSTICAS, UBICACIÓN Y RELIEVE, RÉGIMEN DE HUMEDAD, CLASIFICACIÓN UIC, SIGLA, SÍMBOLO. It lists various soil types and their characteristics, such as 'CONJUNTO DE SUELOS A: Suelos muy ricos en materia orgánica más de 30%' and 'SUELOS EN ÁREAS HÚMEDAS'.

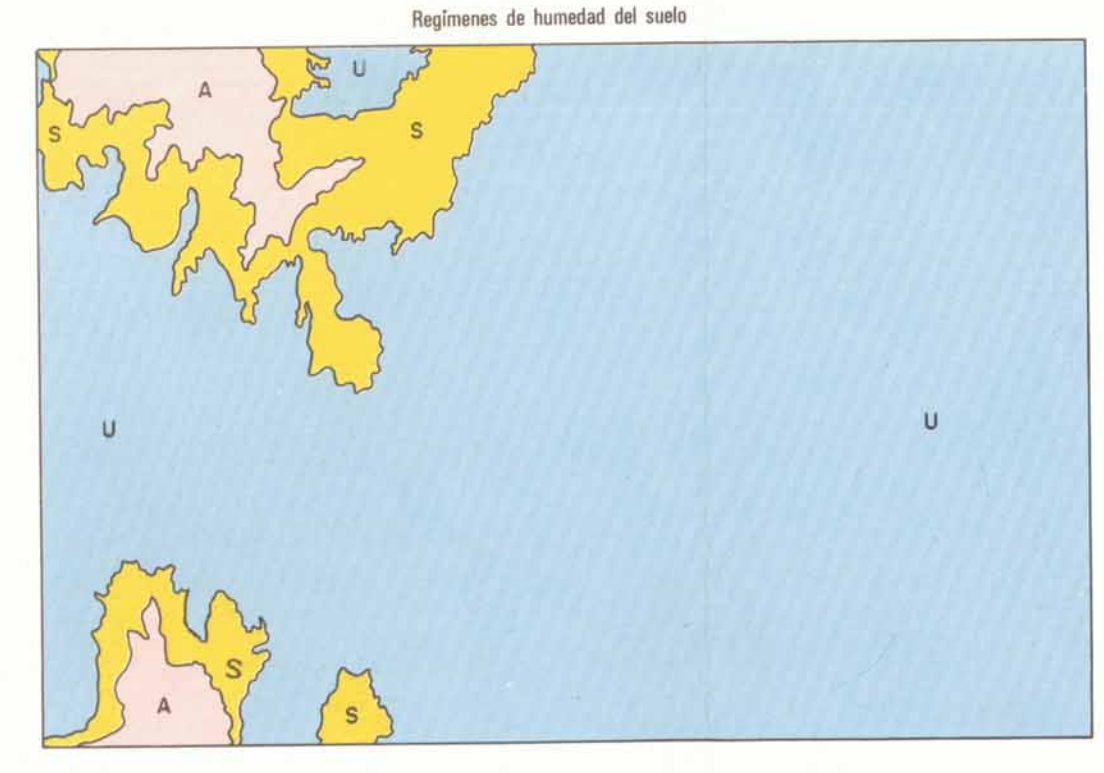
FUENTE:  
- Base topográfica parcial del I.G.M.  
- Zona Occidental: Cartas de Suelos 1:500.000 (PRONAREG)  
- Zona Oriental: Cartas de Suelos 1:100.000 (PREDESUR-SCEF)

REALIZACIÓN:  
DEPARTAMENTO DE INVESTIGACIONES EDAFOLÓGICAS DEL PRONAREG  
Ing. Agr. Herán Serrano G.  
Ing. Agr. Luis Mejía V.  
Ing. Agr. Shirley Mora V.  
DEPARTAMENTO DE CARTOGRAFÍA Y PUBLICACIONES DEL PRONAREG  
Cart. Miguel E. Benítez  
ASESORAMIENTO TÉCNICO: ORSTOM  
François Colmet-Daage  
Claude Zebrowski

FECHA:  
Mayo - 1984



- F ISOFRÍDICO T° 10°C
- M ISOMESICO T° de 10° a 13° C
- T ISOTERMICO T° de 13° a 20° C
- H ISOHIPERTERMICO T° 20° C



- U El suelo está seco en todo el perfil tres meses consecutivos o menos la mayoría de los años.
- S El suelo está seco más de tres meses consecutivos en la mayoría de los años.
- A El suelo está seco en todo el perfil más de nueve meses.

62455

INDICE DE HOJAS ADYACENTES

MACHALA	CUENCA
ARENILLAS	LOJA
MACARA	ZAMORA

INDICE DE HOJAS BASES 1:50.000

MANU	NABON
SELVA ALEGRE	SARAGURO
SANTIAGO	LAS JUNTAS
LA TOMA	LOJA NORTE

- SIMBOLOGIA CONVENCIONAL
- Ciudades y Poblados
  - Ríos
  - Carretera asfaltada
  - Carretera de segundo orden
  - Límite de regímenes de temperatura y humedad del suelo
  - Lagunas
  - Afloramiento rocoso
  - Pendientes mayores al 70%

SEPARACION DE COLORES E IMPRESION EN EL INSTITUTO GEOGRAFICO MILITAR 1984  
PROHIBIDA LA REPRODUCCION PARCIAL O TOTAL SIN PREVIA AUTORIZACION DE PRONAREG - ORSTOM.

8B