

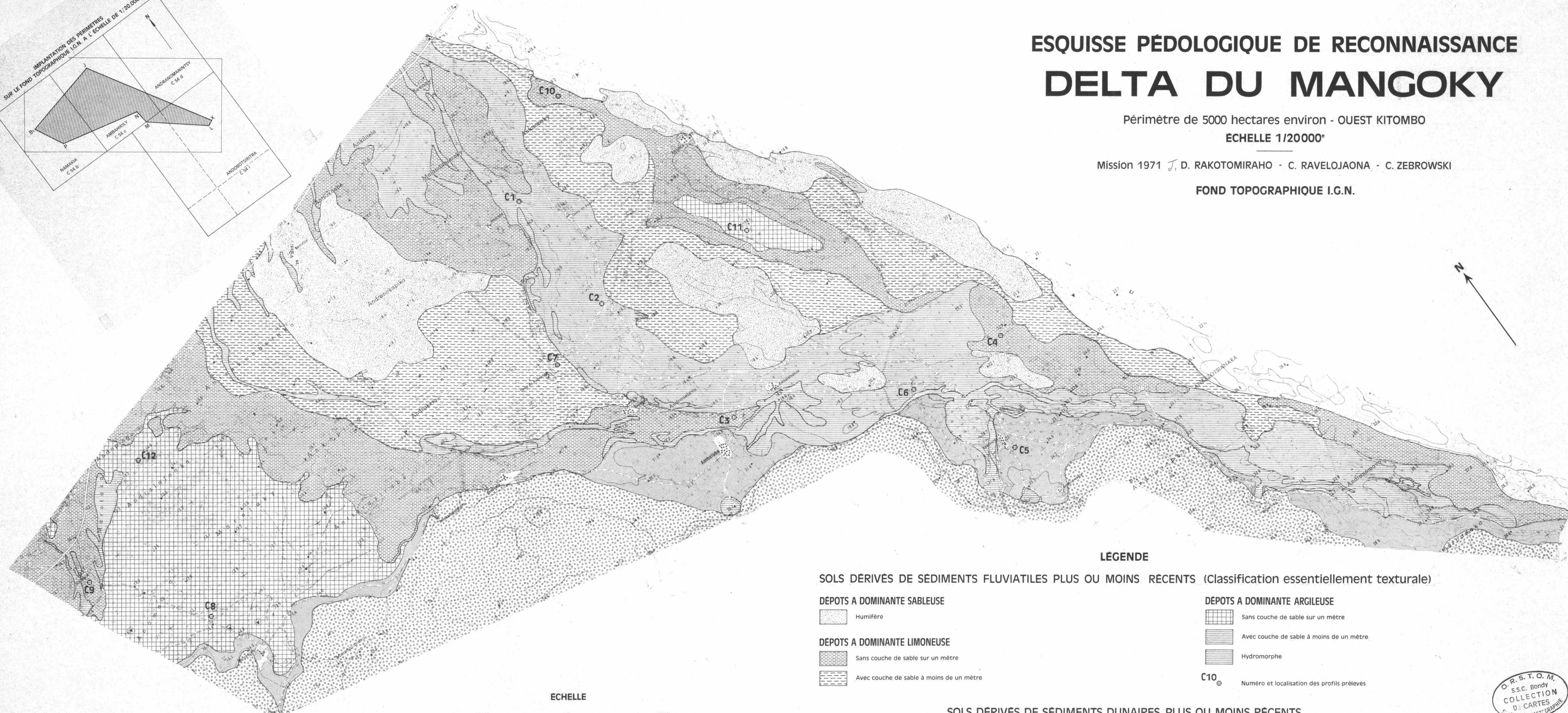
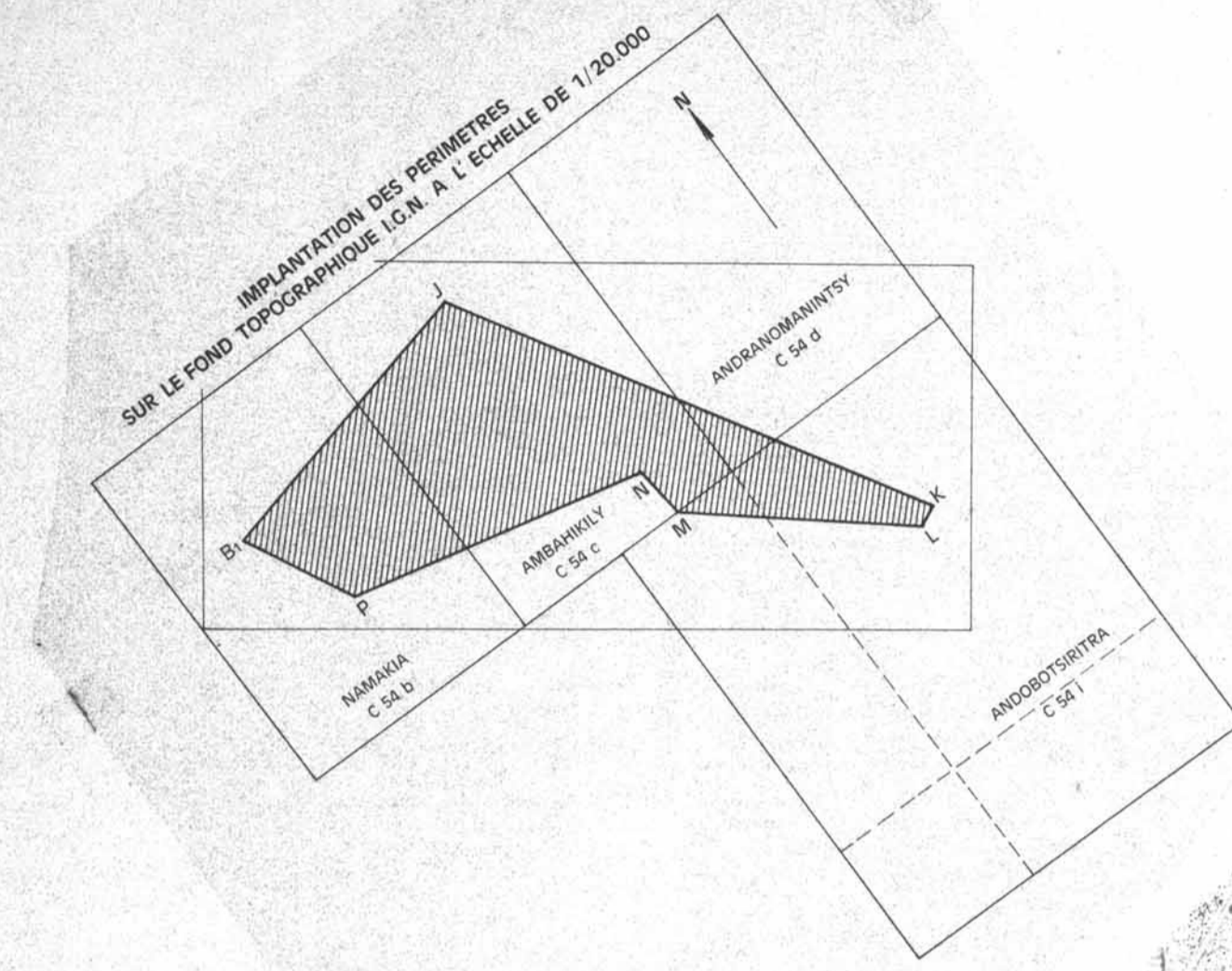
ESQUISSE PÉDOLOGIQUE DE RECONNAISSANCE DELTA DU MANGOKY

Périmètre de 5000 hectares environ - OUEST KITOMBO

ECHELLE 1/20000^e

Mission 1971 J. D. RAKOTOMIRAHO - C. RAVELOJAONA - C. ZEBROWSKI

FOND TOPOGRAPHIQUE I.G.N.



LEGENDE

SOLS DÉRIVÉS DE SÉDIMENTS FLUVIATILES PLUS OU MOINS RÉCENTS (Classification essentiellement texturale)

DEPOTS A DOMINANTE SABLEUSE

Humifère

DEPOTS A DOMINANTE LIMONEUSE

Sans couche de sable sur un mètre

Avec couche de sable à moins de un mètre

DEPOTS A DOMINANTE ARGILEUSE

Sans couche de sable sur un mètre

Avec couche de sable à moins de un mètre

Hydromorphe


C10^o Numéro et localisation des profils prélevés

SOLS DÉRIVÉS DE SÉDIMENTS DUNAIRES PLUS OU MOINS RÉCENTS

Dunes fixées plus ou moins rubéfiées

Colluvions de matériaux dunaires

ECHELLE



02533

M. Lomban n° 22/4