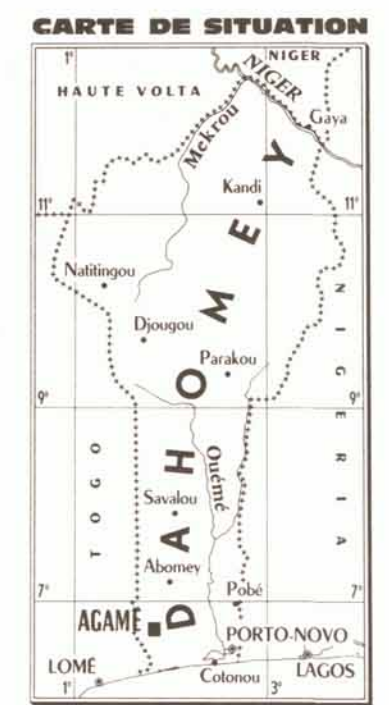
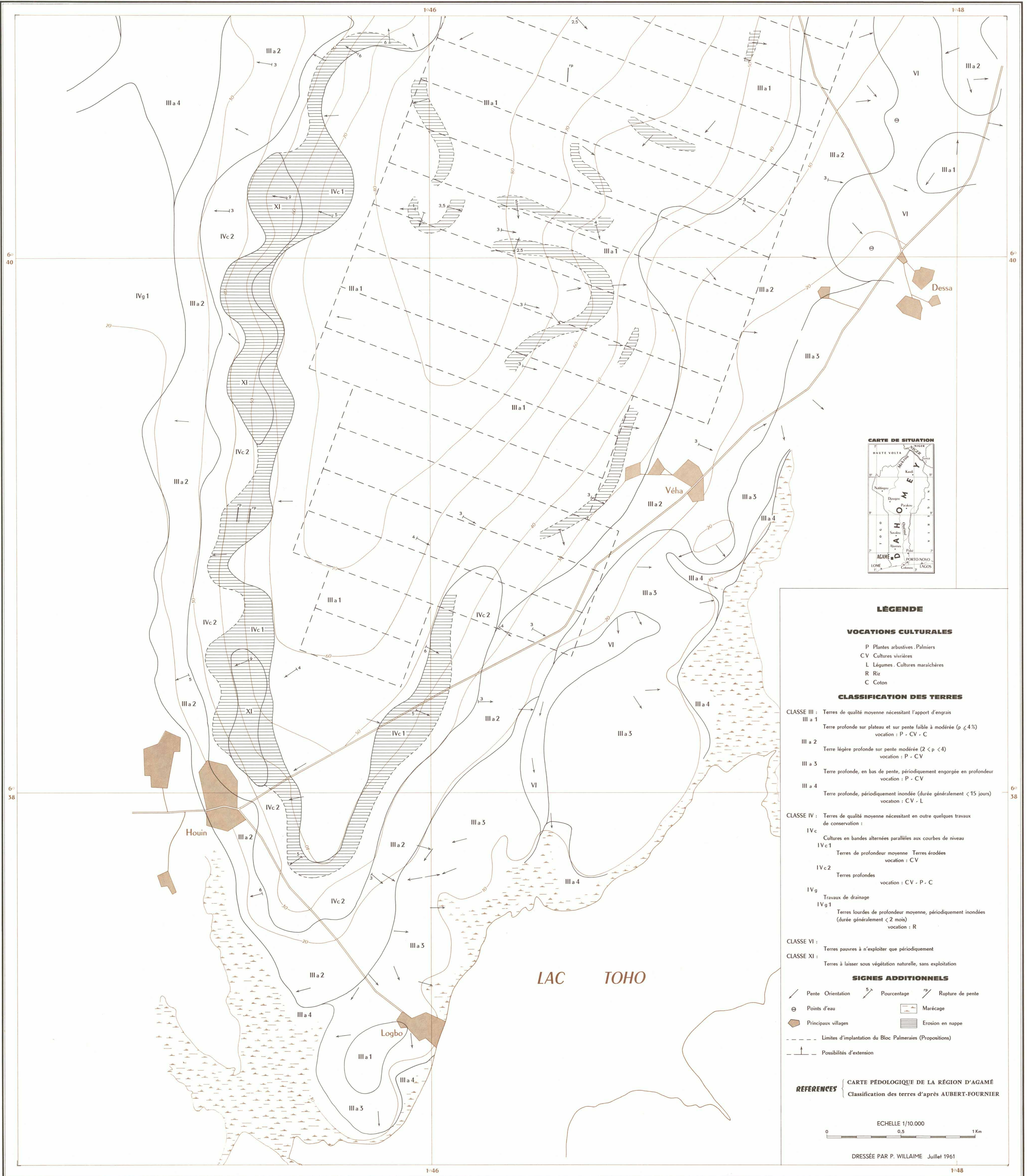


CARTE D'UTILISATION DES TERRES AGAMÉ SUD



LÉGENDE

VOCATIONS CULTURALES

- P Plantes arborescentes, Palmiers
- CV Cultures vivrières
- L Légumes, Cultures maraichères
- R Riz
- C Coton

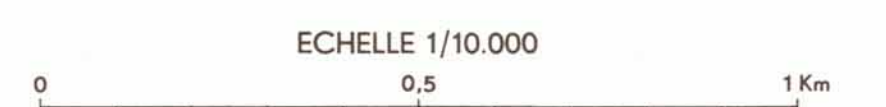
CLASSIFICATION DES TERRES

- CLASSE III :** Terres de qualité moyenne nécessitant l'apport d'engrais
- III a 1 Terre profonde sur plateau et sur pente faible à modérée ($p \leq 4\%$)
vocation : P - CV - C
 - III a 2 Terre légère profonde sur pente modérée ($2 < p < 4$)
vocation : P - CV
 - III a 3 Terre profonde, en bas de pente, périodiquement engorgée en profondeur
vocation : P - CV
 - III a 4 Terre profonde, périodiquement inondée (durée généralement < 15 jours)
vocation : CV - L
- CLASSE IV :** Terres de qualité moyenne nécessitant en outre quelques travaux de conservation :
- IV c Cultures en bandes alternées parallèles aux courbes de niveau
 - IV c 1 Terres de profondeur moyenne Terres érodées
vocation : CV
 - IV c 2 Terres profondes
vocation : CV - P - C
 - IV g Travaux de drainage
 - IV g 1 Terres lourdes de profondeur moyenne, périodiquement inondées (durée généralement < 2 mois)
vocation : R
- CLASSE VI :** Terres pauvres à n'exploiter que périodiquement
- CLASSE XI :** Terres à laisser sous végétation naturelle, sans exploitation

SIGNES ADDITIONNELS

- Pente Orientation
- Pourcentage
- Rupture de pente
- Points d'eau
- Marécage
- Principaux villages
- Erosion en nappe
- Limites d'implantation du Bloc Palmeraies (Propositions)
- Possibilités d'extension

REFERENCES { CARTE PÉDOLOGIQUE DE LA RÉGION D'AGAMÉ
Classification des terres d'après AUBERT-FOURNIER



DRESSÉE PAR P. WILLAIME Juillet 1961