

INSTITUTO GEOGRÁFICO
"AGUSTÍN CODAZZI"




OFFICE DE LA RECHERCHE SCIENTIFIQUE
ET TECHNIQUE OUTRE-MER

PROYECTO IGAC-ORSTOM



ESTUDIO REGIONAL INTEGRADO DEL ALTIPLANO CUNDIBOYACENSE

ESCALA 1: 400.000



LOCALIZACION Y ZONIFICACION DE LAS ESTACIONES PLUVIOMETRICAS

CONVENCIONES

- 
 Estación pluviométrica con su respectiva identificación numérica (véase el anexo pluviométrico)
- 
 Zona en la cual se agrupan varias estaciones con el fin de comparar sus series cronológicas anuales por el método de "dobles masas".

LOCALIZACION DE LA ZONA ESTUDIADA

