

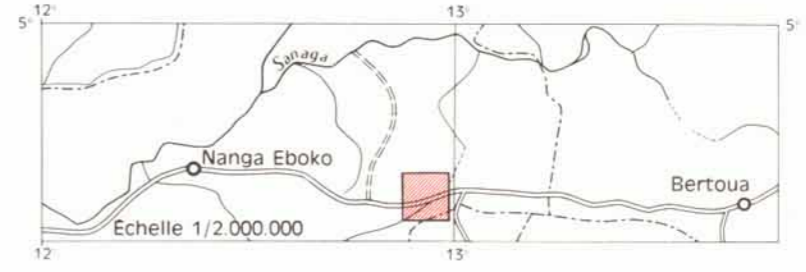
E16/01/CA/S  
02772

# NANGA-EBOKO - BERTOUA

RÉGION TÉMOIN

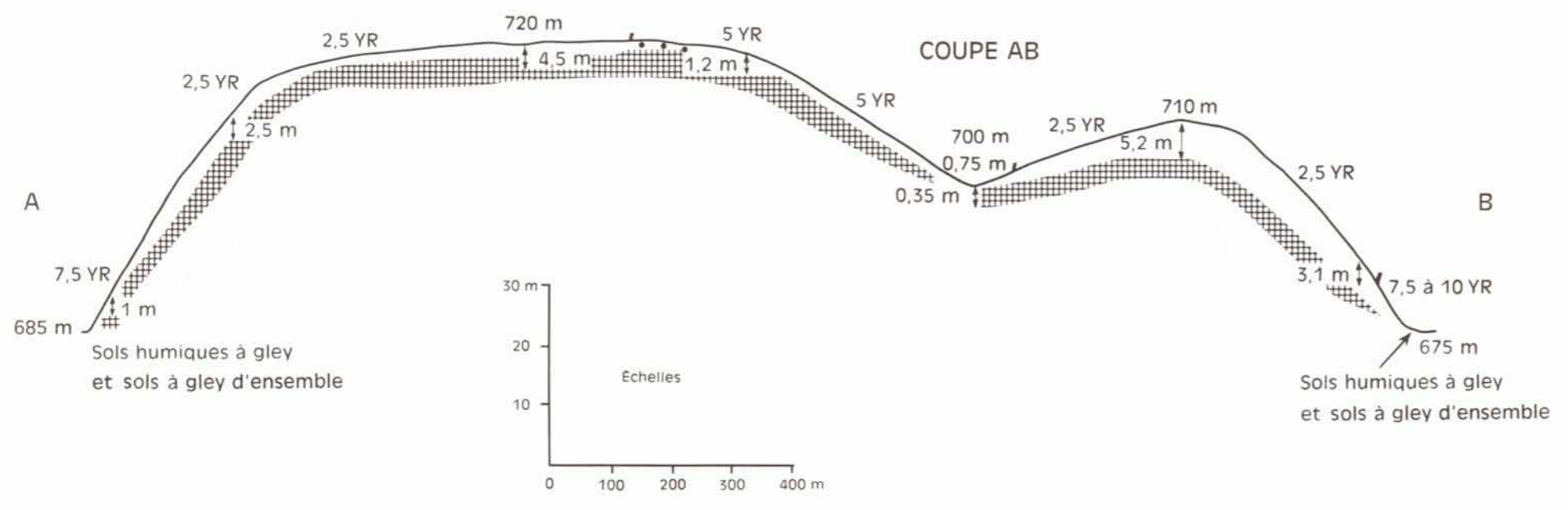
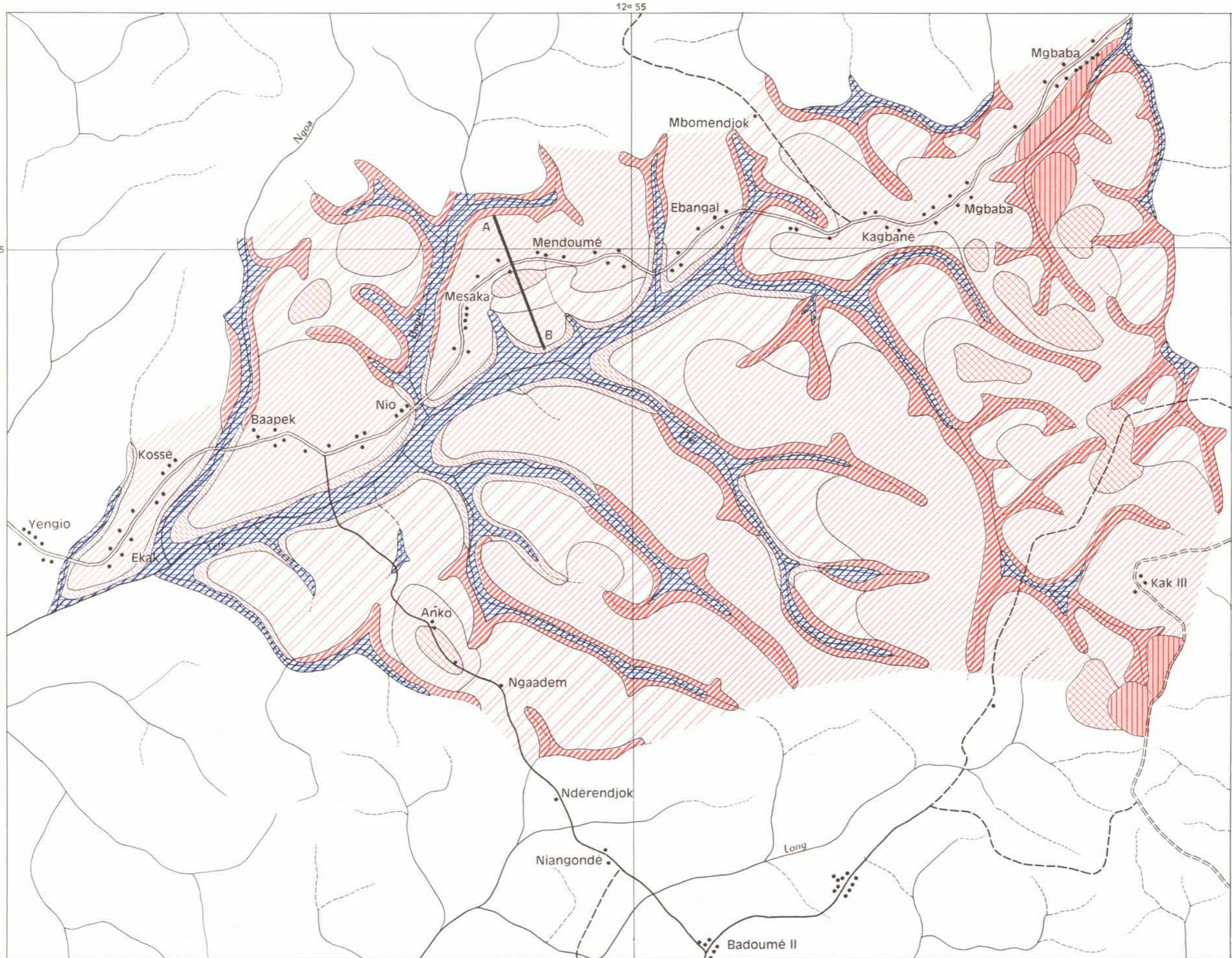
N° 3

Echelle 1 : 50 000



## LÉGENDE

- VIII - SOLS A SESQUIOXYDES**
- SOLS FERRALLITIQUES
- SOLS FERRALLITIQUES TYPIQUES MODAL
- Ocre à rouge
- SOLS FERRALLITIQUES INDURÉS
- FACIÉS ROUGE
- Série des collines
- FACIÉS OCRE
- Série des collines et pentes
- Série des collines (cuirasses et gravillons)
- FACIÉS OCRE A JAUNE
- Série des pentes
- SOLS FERRALLITIQUES LESSIVÉS
- LESSIVÉ EN BASES
- FACIÉS HYDROMORPHE
- Série des bas de pentes
- X - SOLS HYDROMORPHES**
- SOLS HYDROMORPHES MOYENNEMENT ET PEU ORGANIQUES
- Association :
- Sols humiques à gley
- Sols à gley d'ensemble



02772

C. S. T. - Bondy  
COLLECTION  
DE  
CARTES  
CARTOGRAPHIE