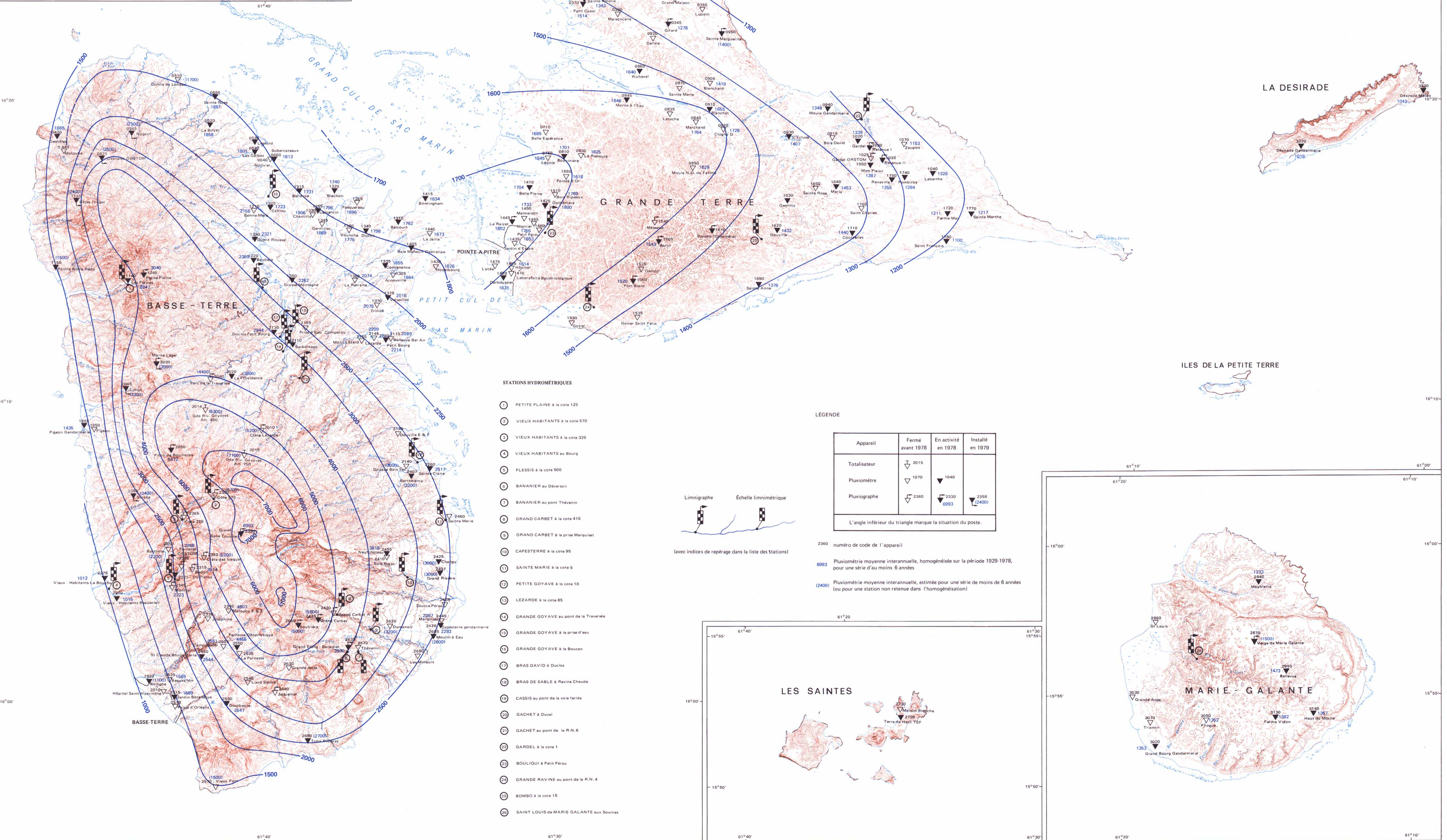

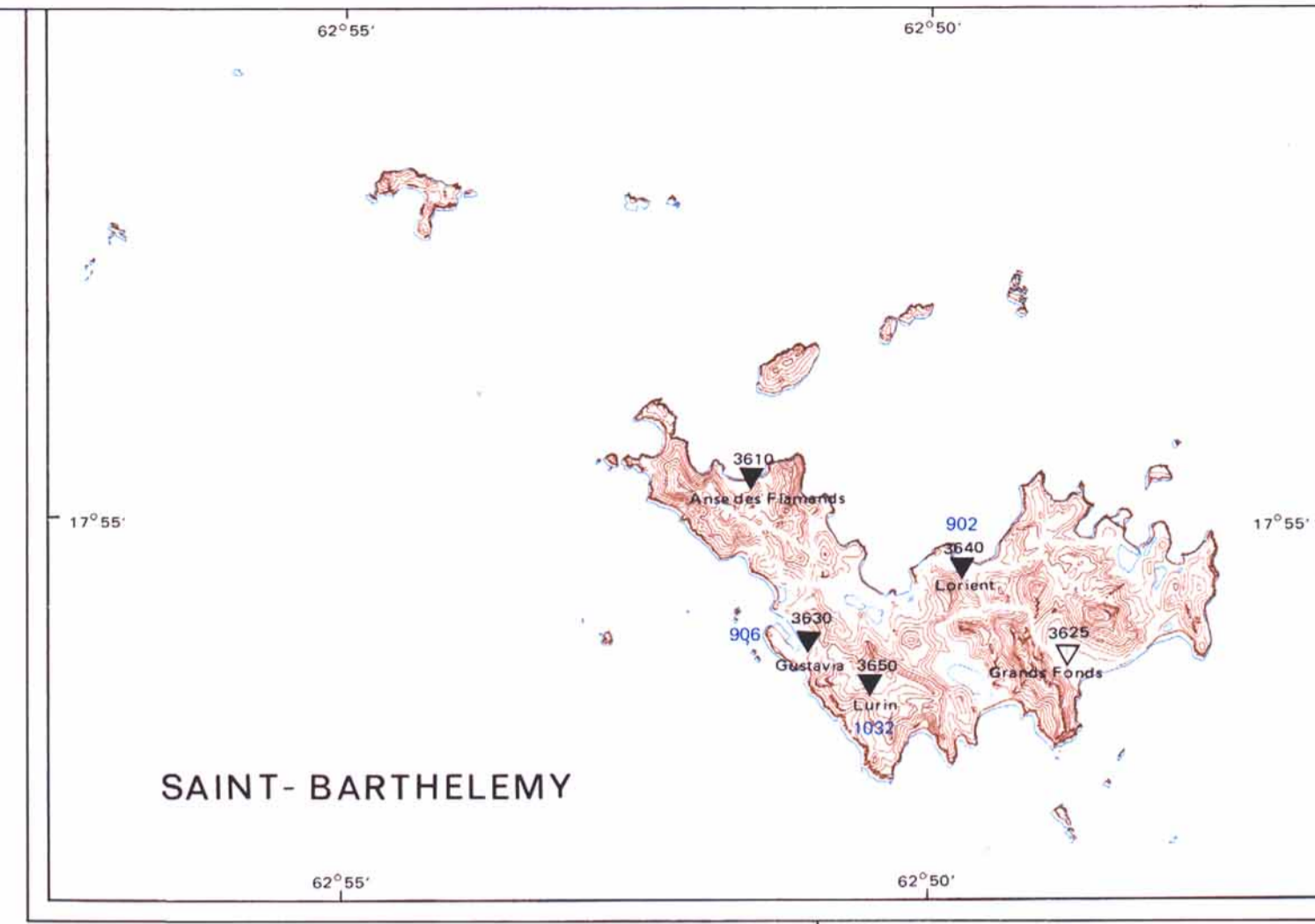
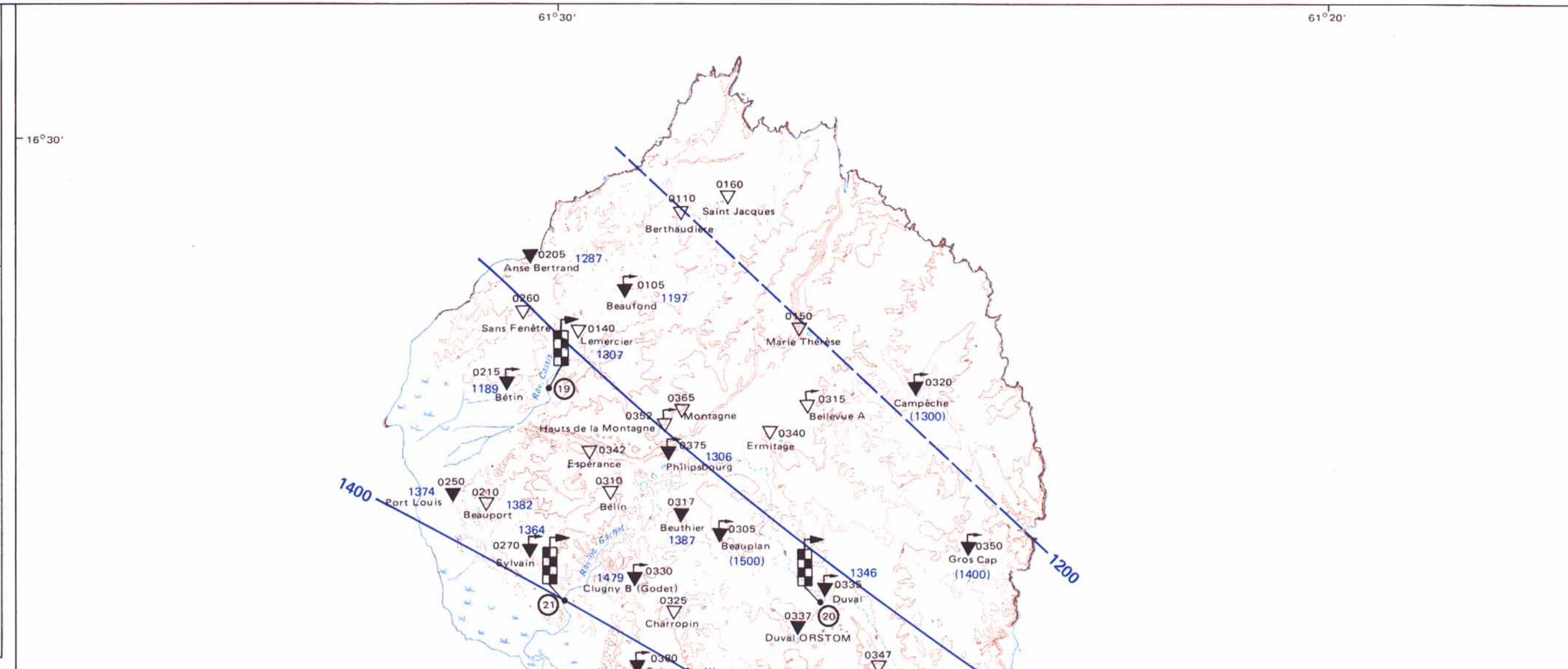
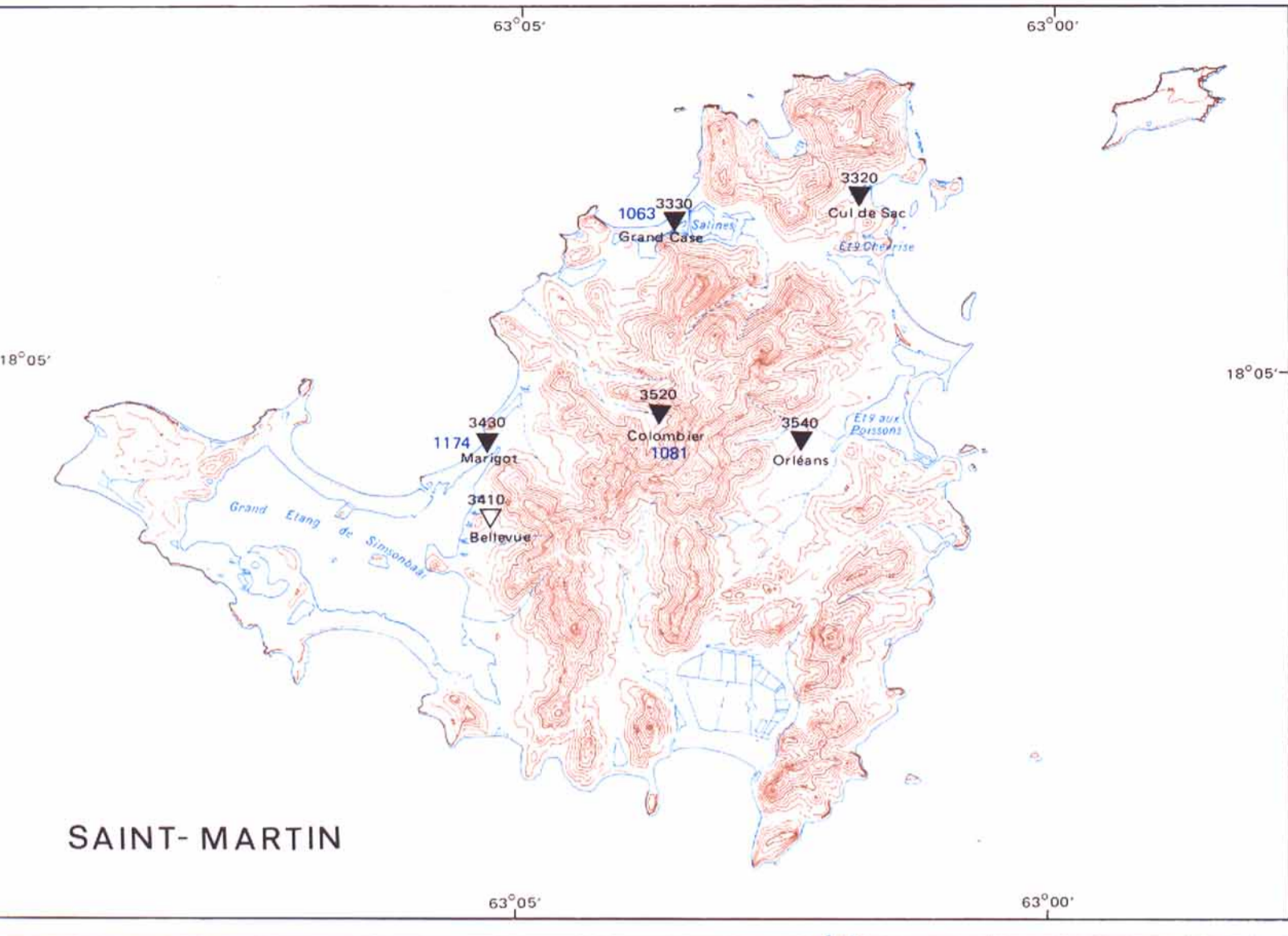


RÉSEAUX HYDROMÉTRIQUE ET PLUVIOMÉTRIQUE

ISOHYÈTES INTERANNUELLES .PÉRIODE 1929-1978



STATIONS HYDROMÉTRIQUES

- ① PETITE PLAINE à la cote 125
- ② VIEUX HABITANTS à la cote 570
- ③ VIEUX HABITANTS à la cote 325
- ④ VIEUX HABITANTS au Bourg
- ⑤ PLESSIS à la cote 500
- ⑥ BANANIER au Déversoir
- ⑦ BANANIER au pont Thévenin
- ⑧ GRAND CARBET à la cote 410
- ⑨ GRAND CARBET à la prise Marquisat
- ⑩ CAPESTERRE à la cote 95
- ⑪ SAINTE MARIE à la cote 5
- ⑫ PETITE GOYAVE à la cote 10
- ⑬ LEZARDE à la cote 85
- ⑭ GRANDE GOYAVE au pont de la Traversée
- ⑮ GRANDE GOYAVE à la prise d'eau
- ⑯ GRANDE GOYAVE à la Boucan
- ⑰ BRAS DAVID à Ductus
- ⑱ BRAS DE SABLE à Ravine Chaude
- ⑲ CASSIS au pont de la voie ferrée
- ⑳ GACHET à Duval
- ㉑ GACHET au pont de la R.N. 6
- ㉒ GARDEL à la cote 1
- ㉓ BOULIQUI à Petit Pérou
- ㉔ GRANDE RAVINE au pont de la R.N. 4
- ㉕ BOMBO à la cote 15
- ㉖ SAINT LOUIS DE MARIE GALANTE aux Sources

LÉGENDE

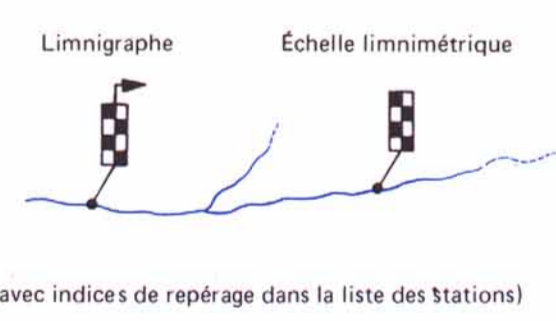
Appareil	Fermé avant 1978	En activité en 1978	Installé en 1979
Totalisateur	▽ 2015		
Pluviomètre	▽ 1070	▽ 1040	
Pluviographe	▽ 2360	▽ 6993	▽ 2358 (2400)

L'angle inférieur du triangle marque la situation du poste.

2360 numéro de code de l'appareil

6993 Pluviométrie moyenne interannuelle, homogénéisée sur la période 1929-1978, pour une série d'au moins 6 années

(2400) Pluviométrie moyenne interannuelle, estimée pour une série de moins de 6 années (ou pour une station non retenue dans l'homogénéisation)



LES SAINTES

