

# BASSIN VERSANT DE L'OUED EL HISSIANE

## CARTE DU RECOUVREMENT VEGETAL

par  
 R. JOFFRE, Phyto-écologue à l'ORSTOM

Echelle : 1/10 000

Maquette et carte dessinées par M. Dupuy  
 I. N. R. A. - France

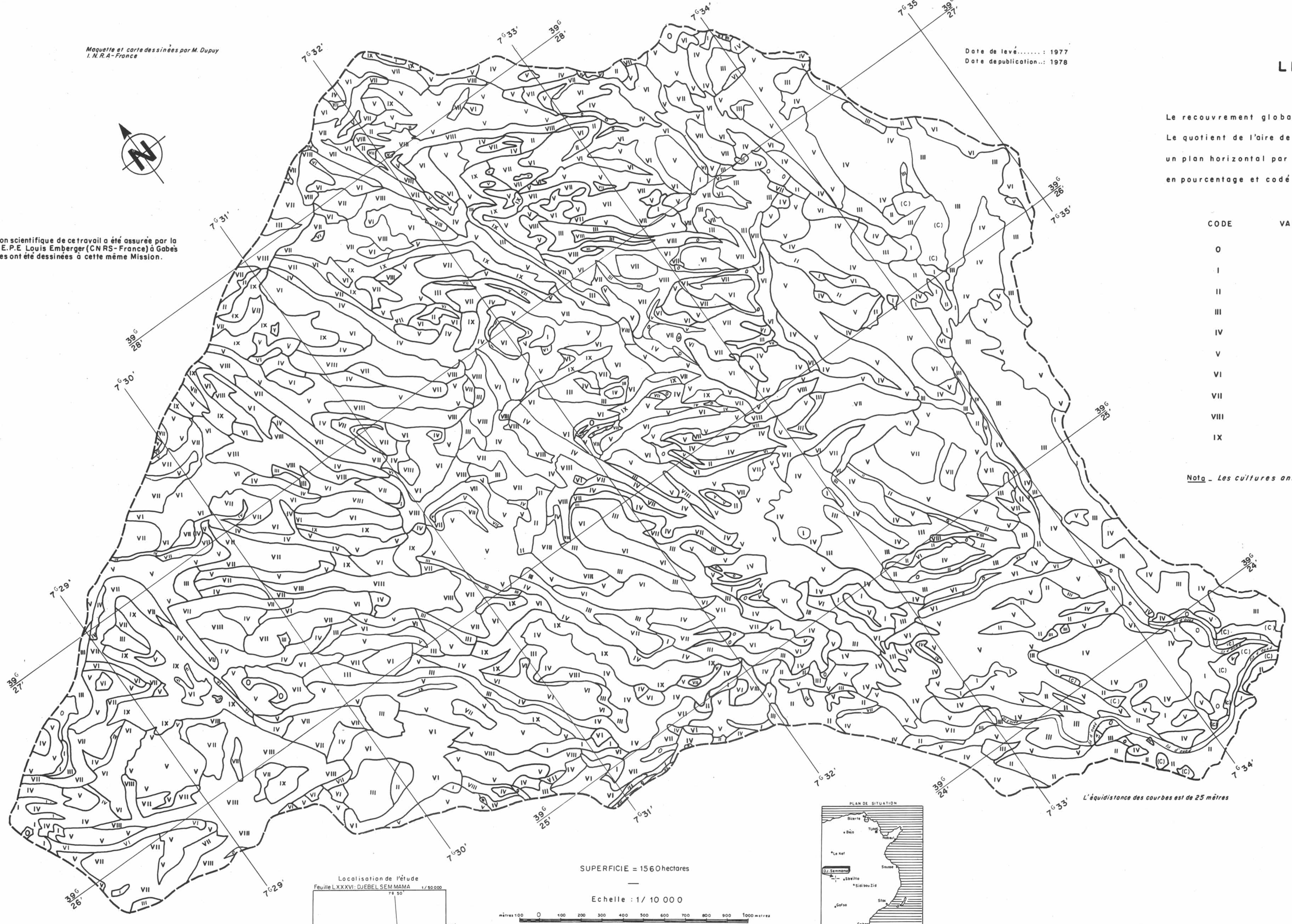
Date de levé..... : 1977  
 Date de publication... : 1978

### LEGENDE

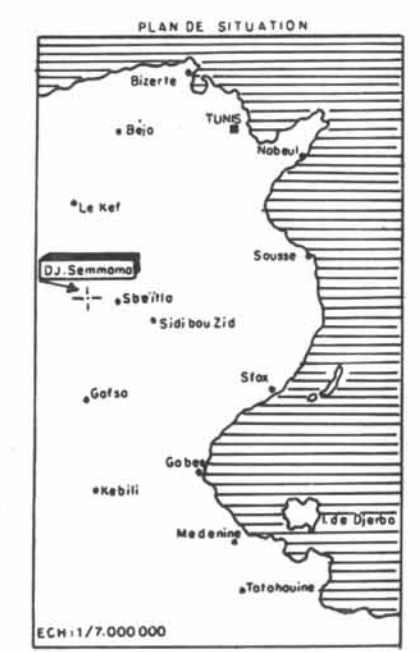

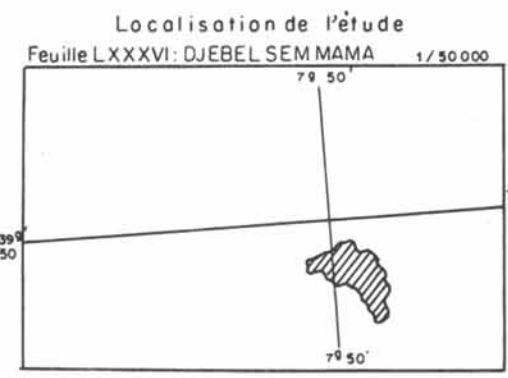
Le recouvrement global de la végétation, c'est-à-dire  
 Le quotient de l'aire de la projection de la végétation sur  
 un plan horizontal par l'aire totale de l'unité, est exprimé  
 en pourcentage et codé selon l'échelle suivante :

CODE	VALEUR DU RECOUVREMENT (r)
0	0 ≤ r < 10
I	10 ≤ r < 20
II	20 ≤ r < 30
III	30 ≤ r < 40
IV	40 ≤ r < 50
V	50 ≤ r < 60
VI	60 ≤ r < 70
VII	70 ≤ r < 80
VIII	80 ≤ r < 90
IX	90 ≤ r < 100

Nota - Les cultures annuelles sont indiquées par le sigle (c)



La direction scientifique de ce travail a été assurée par la  
 Mission C.E.P.E Louis Emberger (CNRS-France) à Gabès  
 et les cartes ont été dessinées à cette même Mission.



L'équidistance des courbes est de 25 mètres