
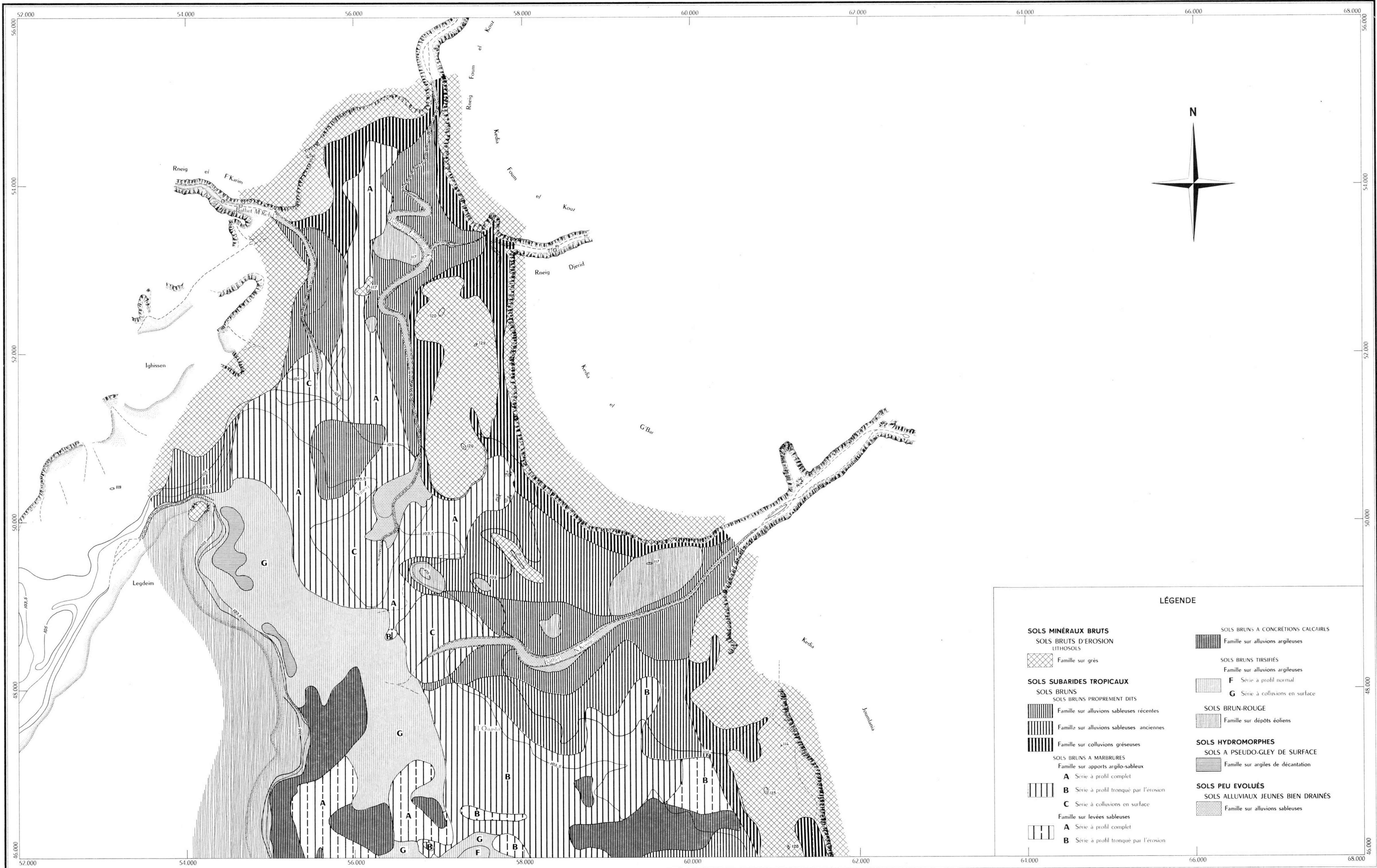
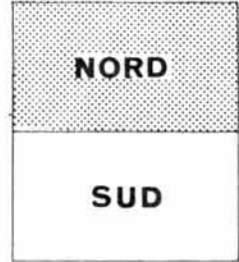


CARTE PÉDOLOGIQUE DE QUELQUES CUVETTES DU BRAKNA - MAURITANIE

Dressée par M. GAUUD

TAMOURT EN NAGE (Nord)



LÉGENDE

SOLS MINÉRAUX BRUTS	SOLS BRUNS A CONCRÉTIONS CALCAIRES
SOLS BRUTS D'ÉROSION	■ Famille sur alluvions argileuses
LITHOSOLS	■ SOLS BRUNS TIRSIFIÉS
■ Famille sur grès	■ Famille sur alluvions argileuses
SOLS SUBARIDES TROPICAUX	■ F Série à profil normal
SOLS BRUNS	■ G Série à colluvions en surface
SOLS BRUNS PROPRESMENT DITS	■ SOLS BRUN-ROUGE
■ Famille sur alluvions sableuses récentes	■ Famille sur dépôts éoliens
■ Famille sur alluvions sableuses anciennes	SOLS HYDROMORPHES
■ Famille sur colluvions gréseuses	SOLS A PSEUDO-GLEY DE SURFACE
SOLS BRUNS A MARBRURES	■ Famille sur argiles de décatation
■ Famille sur apports argilo-sableux	SOLS PEU ÉVOLUÉS
■ A Série à profil complet	SOLS ALLUVIAUX JEUNES BIEN DRAINÉS
■ B Série à profil tronqué par l'érosion	■ Famille sur alluvions sableuses
■ C Série à colluvions en surface	
■ Famille sur levées sableuses	
■ A Série à profil complet	
■ B Série à profil tronqué par l'érosion	

