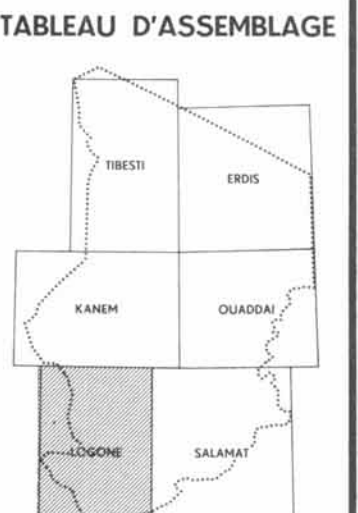
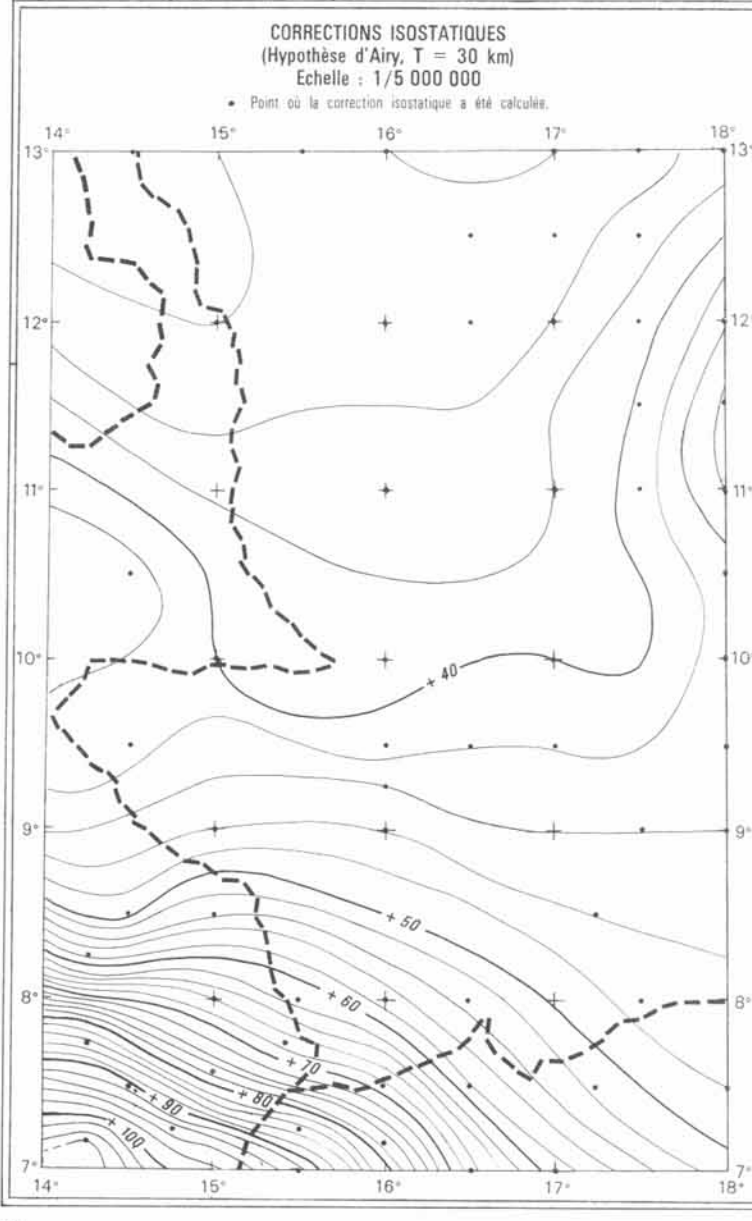
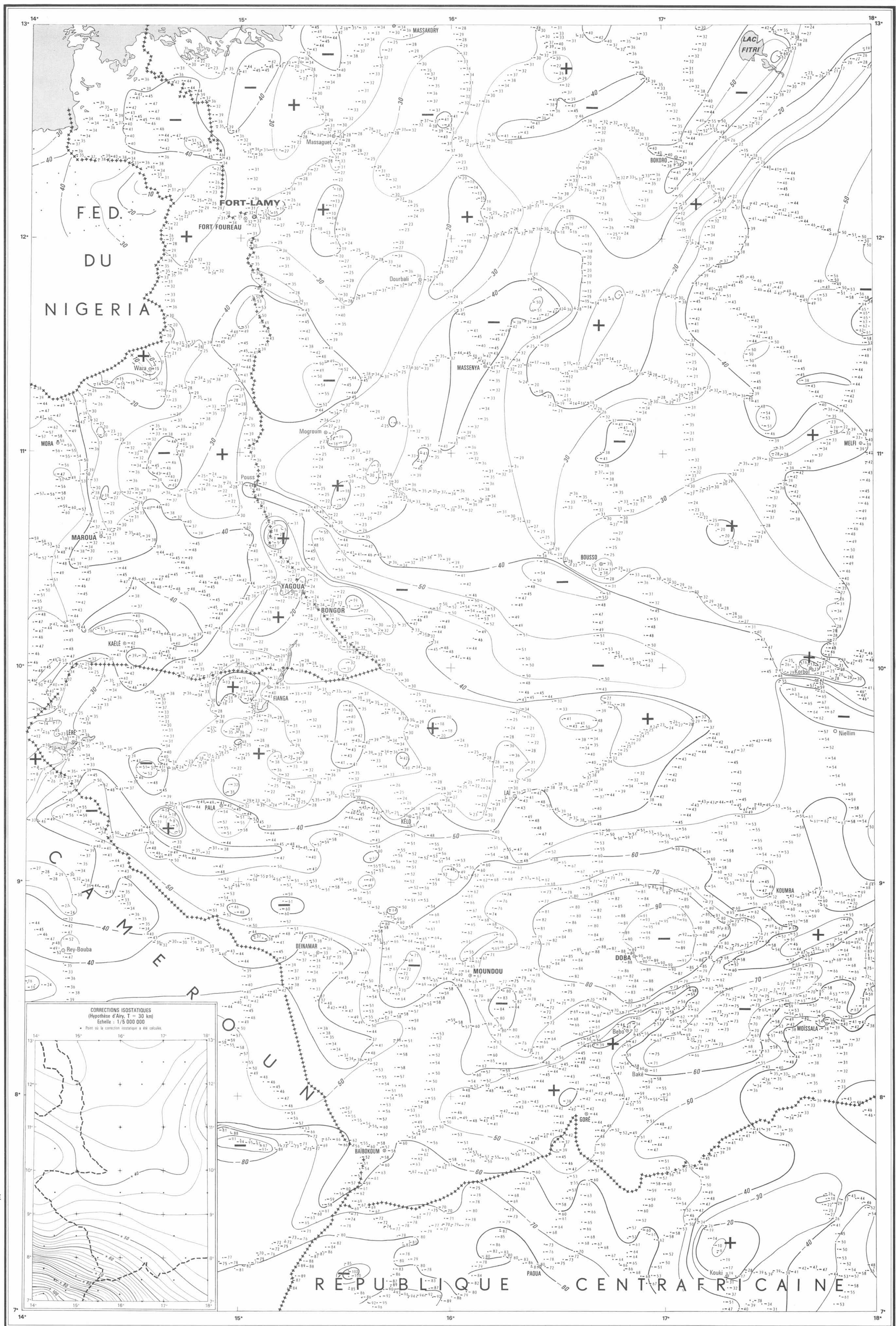


CARTE GRAVIMÉTRIQUE DE LA RÉPUBLIQUE DU TCHAD

OFFICE DE LA RECHERCHE SCIENTIFIQUE
ET TECHNIQUE OUTRE-MER

LOGONE

Projection conique Lambert



Travaux de terrain effectués de 1960 à 1967. Les courbes figurées en Nigeria le sont grâce à l'amabilité des OVERSEAS GEOLOGICAL SURVEYS anglais et avec l'autorisation du GOUVERNEMENT FEDERAL NIGERIEN.

Echelle 1/1 000 000

Service Cartographique de l'O.R.S.T.O.M. - J.M. Buffard - Morel - 1968

Anomalies de Bouguer ($d = 2,67$)

Isanomales de 10 en 10 milligals

Maximum

Minimum

Capitale d'Etat: **FORT-LAMY**

Prefectures: **BONGOR**

Sous-Prefectures: **BAIBOKOUM**

Villages importants Postes militaires Lieux-dits: **Dourbali**

03081

Pour les données techniques se reporter à la feuille ERDS