

CARTE GRAVIMÉTRIQUE DE LA RÉPUBLIQUE DU TCHAD

SALAMAT

OFFICE DE LA RECHERCHE SCIENTIFIQUE
ET TECHNIQUE OUTRE-MER

Projection conique Lambert

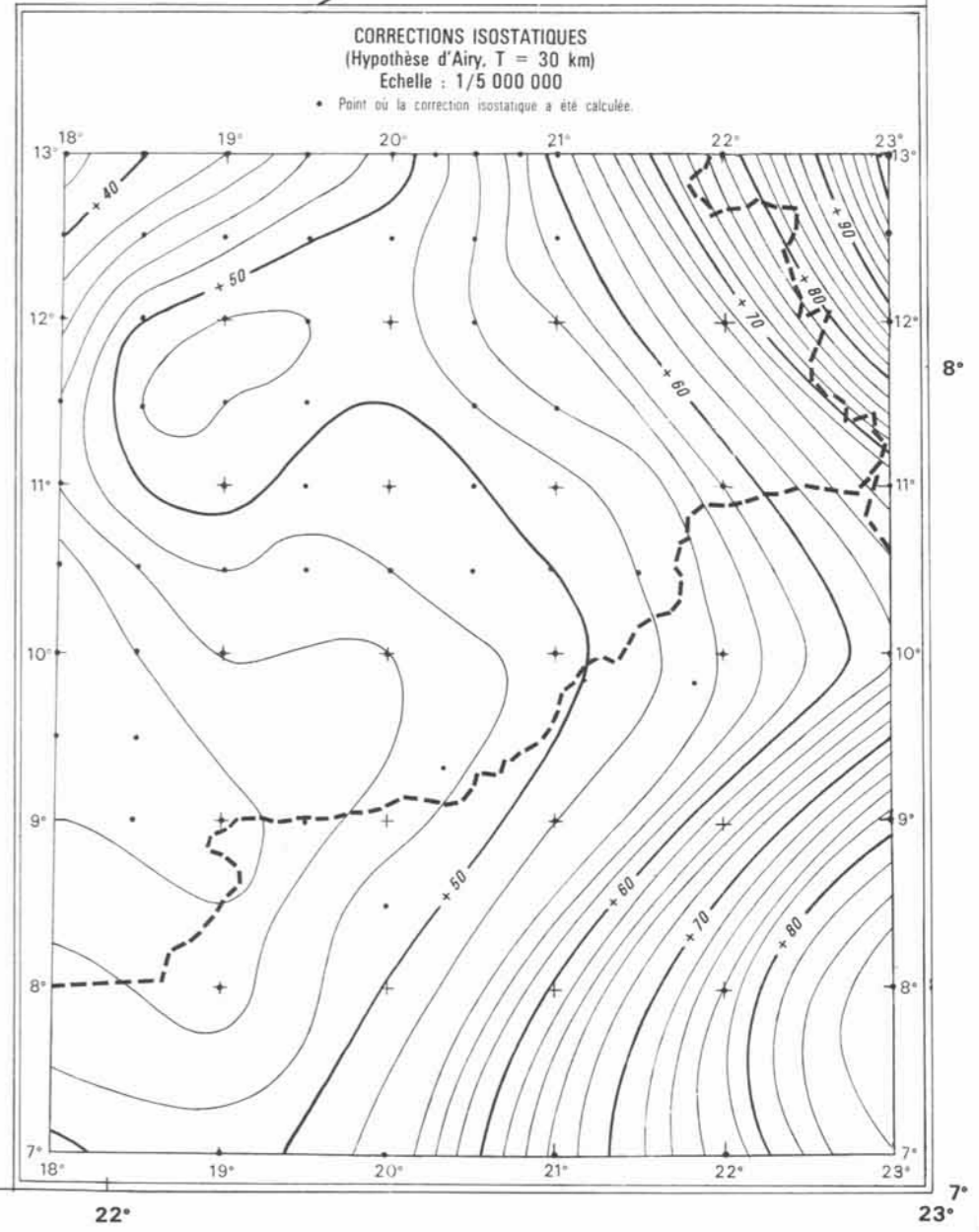
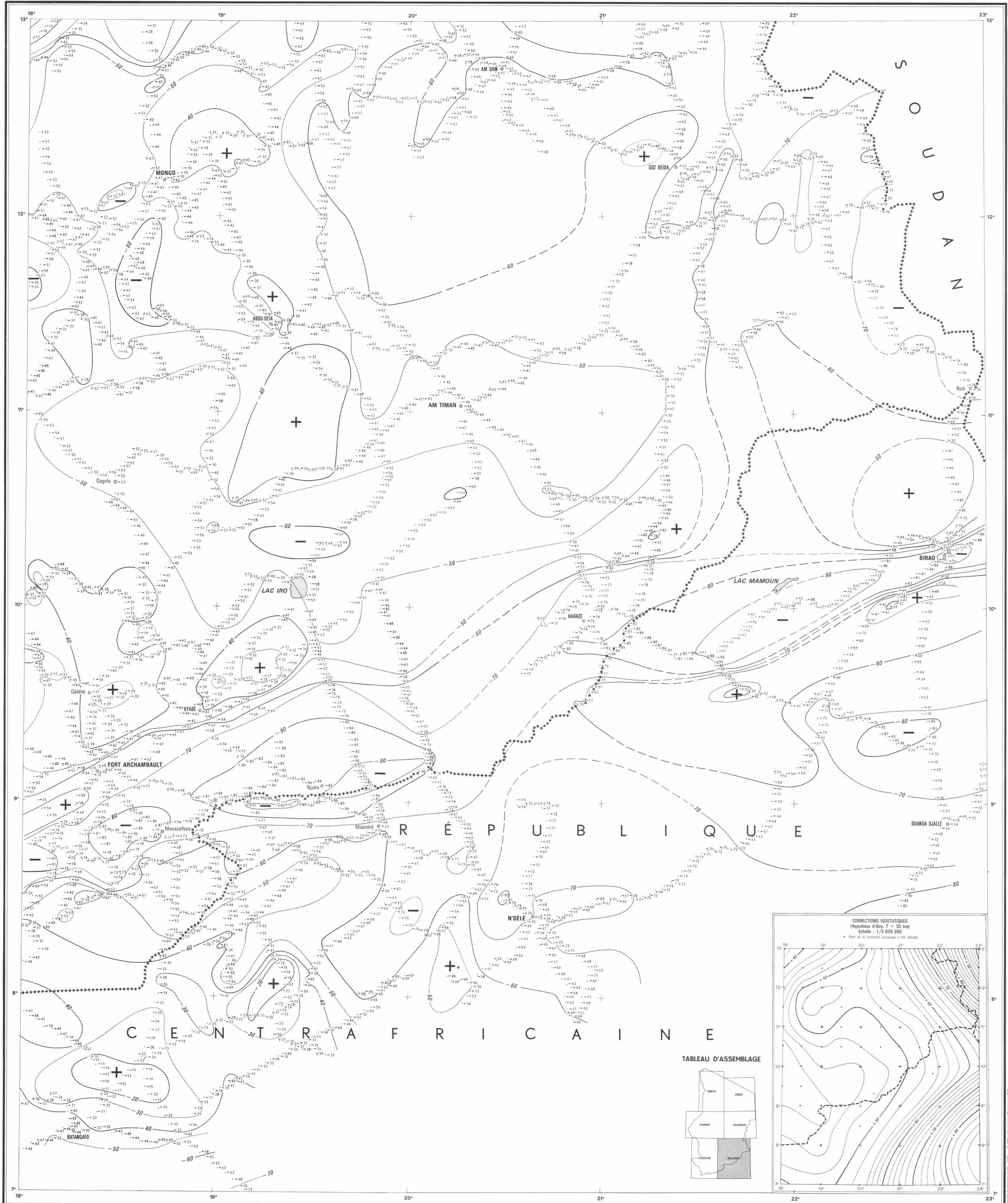
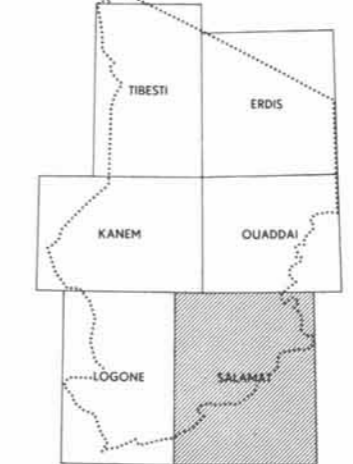


TABLEAU D'ASSEMBLAGE



Travaux de terrain effectués de 1960 à 1967.

Echelle 1/1 000 000

Service Cartographique de l'O.R.S.T.O.M. - J.M. Buffard - Morel - 1968



- Anomalies de Bouguer (d = 2,67) -63
- Isonamales de 10 en 10 milligals -30
- Maximum +
- Minimum -
- Capitale d'Etat ○ FORT-LAMY
- Préfectures ○ FORT ARCHAMBAULT
- Sous-Préfectures ○ HARAZE
- Villages importants, Postes militaires, Lieux-dits ○ Miaméré

Pour les données techniques se reporter à la feuille ERIS