

CARTE GRAVIMÉTRIQUE DE LA RÉPUBLIQUE DU TCHAD

OFFICE DE LA RECHERCHE SCIENTIFIQUE
ET TECHNIQUE OUTRE-MER

TIBESTI

Projection conique Lambert

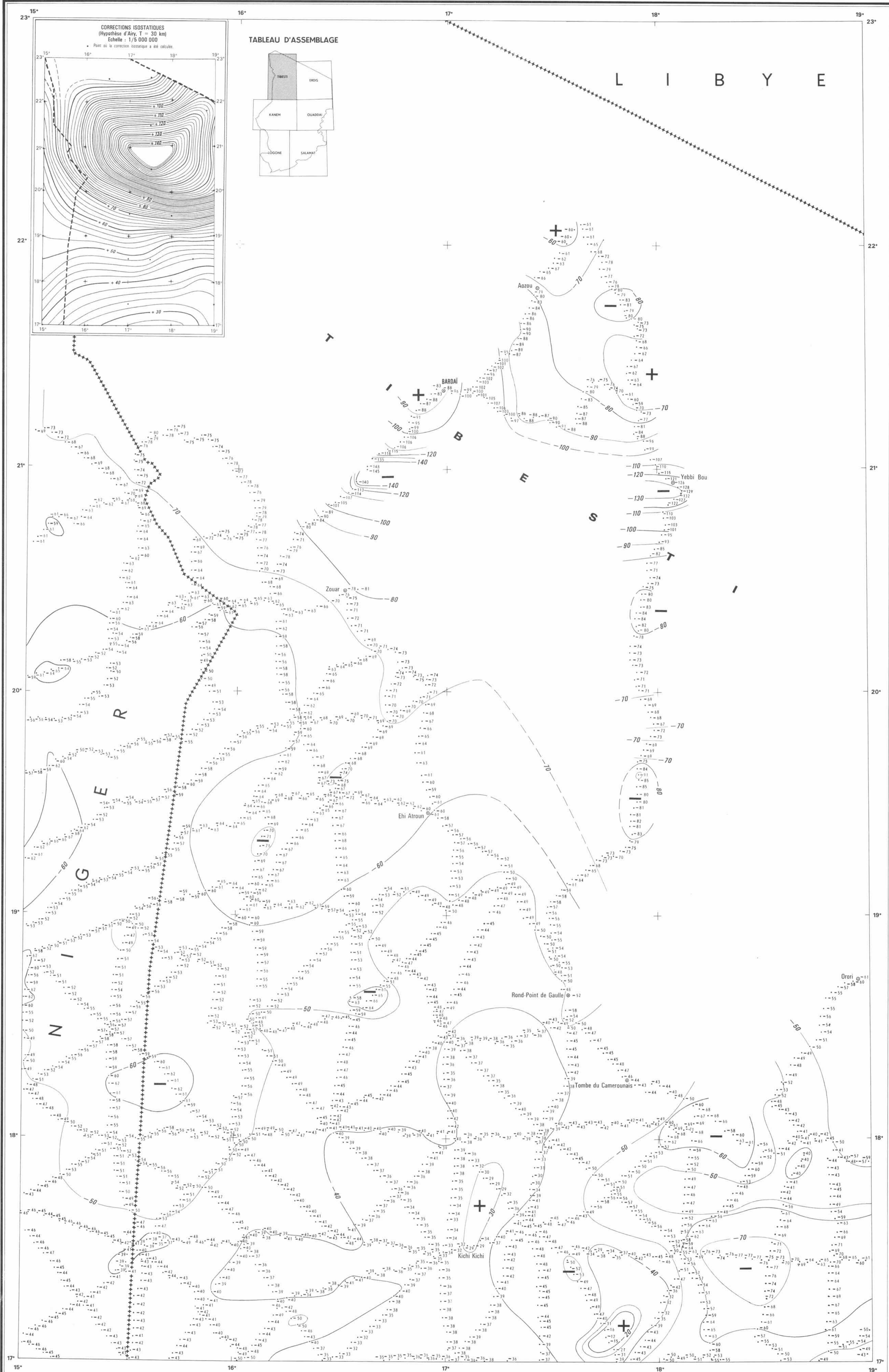
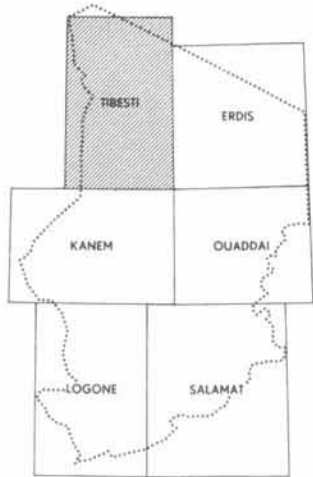
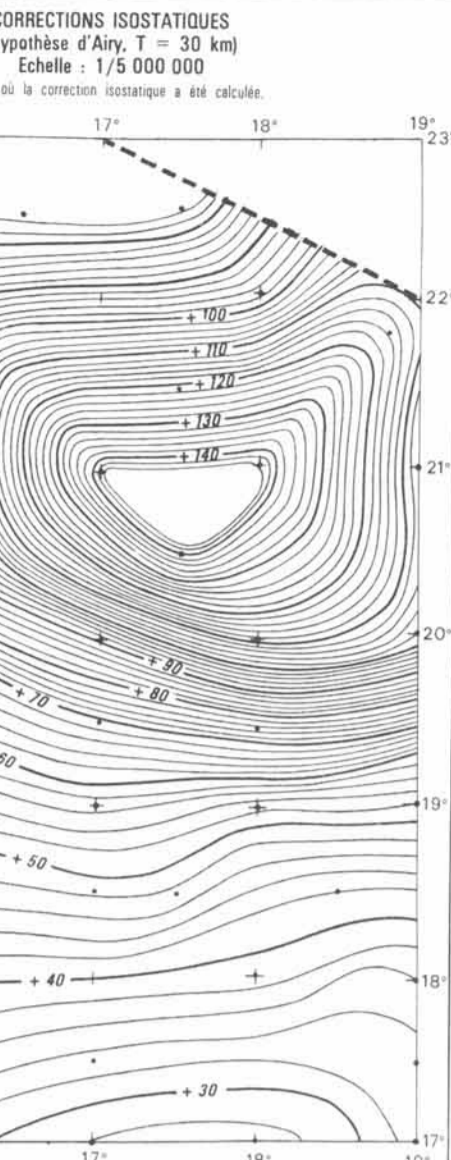


TABLEAU D'ASSEMBLAGE



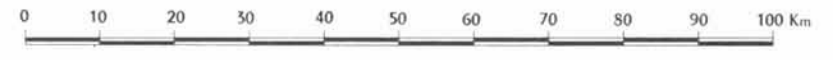
L I B Y E



Travaux de terrain effectués de 1960 à 1967.

Echelle 1/1 000 000

Service Cartographique de l'O.R.S.T.O.M. - J.M. Buffard - Morel - 1968



Anomalies de Bouguer (d = 2,67) -43
Isonomales de 10 en 10 milligals -70

Maximum +
Minimum -

Capitale d'Etat **FORT-LAMY**
Préfectures **LARGEAU**

Sous-Préfectures **BARDAI**
Villages importants Postes militaires Lieux-dits **Zouar**

Pour les données techniques se reporter à la feuille ERDIS

03085