

17° 40' 17° 20' 17° 17° 16° 40' 16° 20'

RÉPUBLIQUE DU SÉNÉGAL
INSTITUT SÉNÉGALAIS DE RECHERCHES AGRICOLES
CENTRE DE RECHERCHES OCÉANOGRAPHIQUES
DE DAKAR-THIAROYE




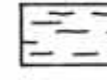
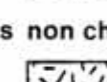

CARTE DES FONDS DU PLATEAU CONTINENTAL SÉNÉGAMBIEN

"De 12° 00' Nord à DAKAR"
(Références: Cartes 6125 et 5979 du Service Hydrographique)
Dressée par F. DOMAIN . et R. LE BOUILLE .
1974

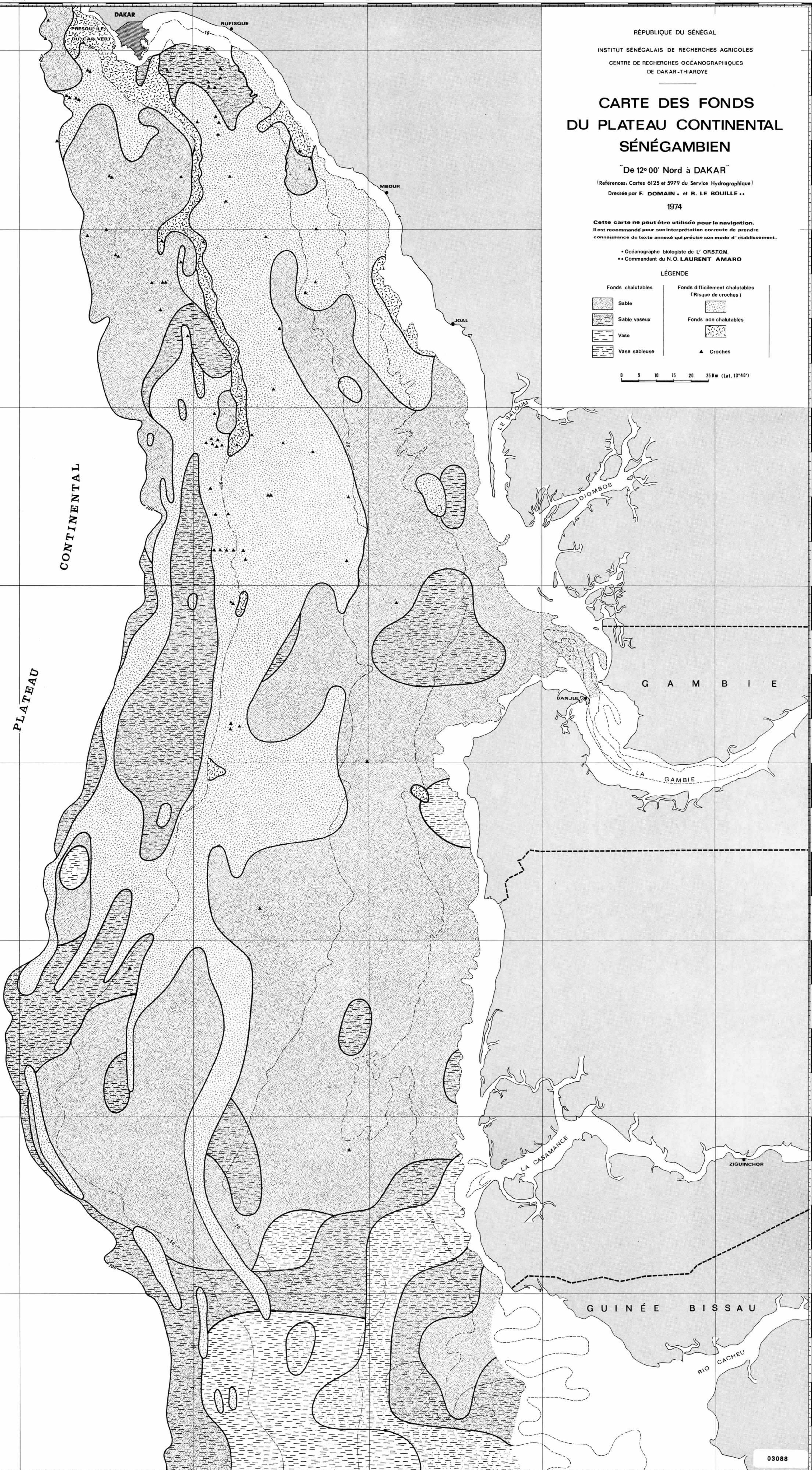
Cette carte ne peut être utilisée pour la navigation.
Il est recommandé pour son interprétation correcte de prendre
connaissance du texte annexé qui précise son mode d'établissement.

• Océanographe biologiste de L'ORSTOM.
•• Commandant du N.O. LAURENT AMARO

LÉGENDE

Fonds chalutables	Fonds difficilement chalutables (Risque de croches)
 Sable	
 Sable vaseux	Fonds non chalutables
 Vase	
 Vase sableuse	▲ Croches

0 5 10 15 20 25 Km (Lat. 13° 40')



LIMITE
DU
PLATEAU
CONTINENTAL

03088