




RELIEF DE LA ZONE SITUÉE ENTRE LA CRÊTE DE FOURGASSIÉ ET LA MONTAGNE LA GABRIELLE

D'après les levés du Bureau Minier Guyanais

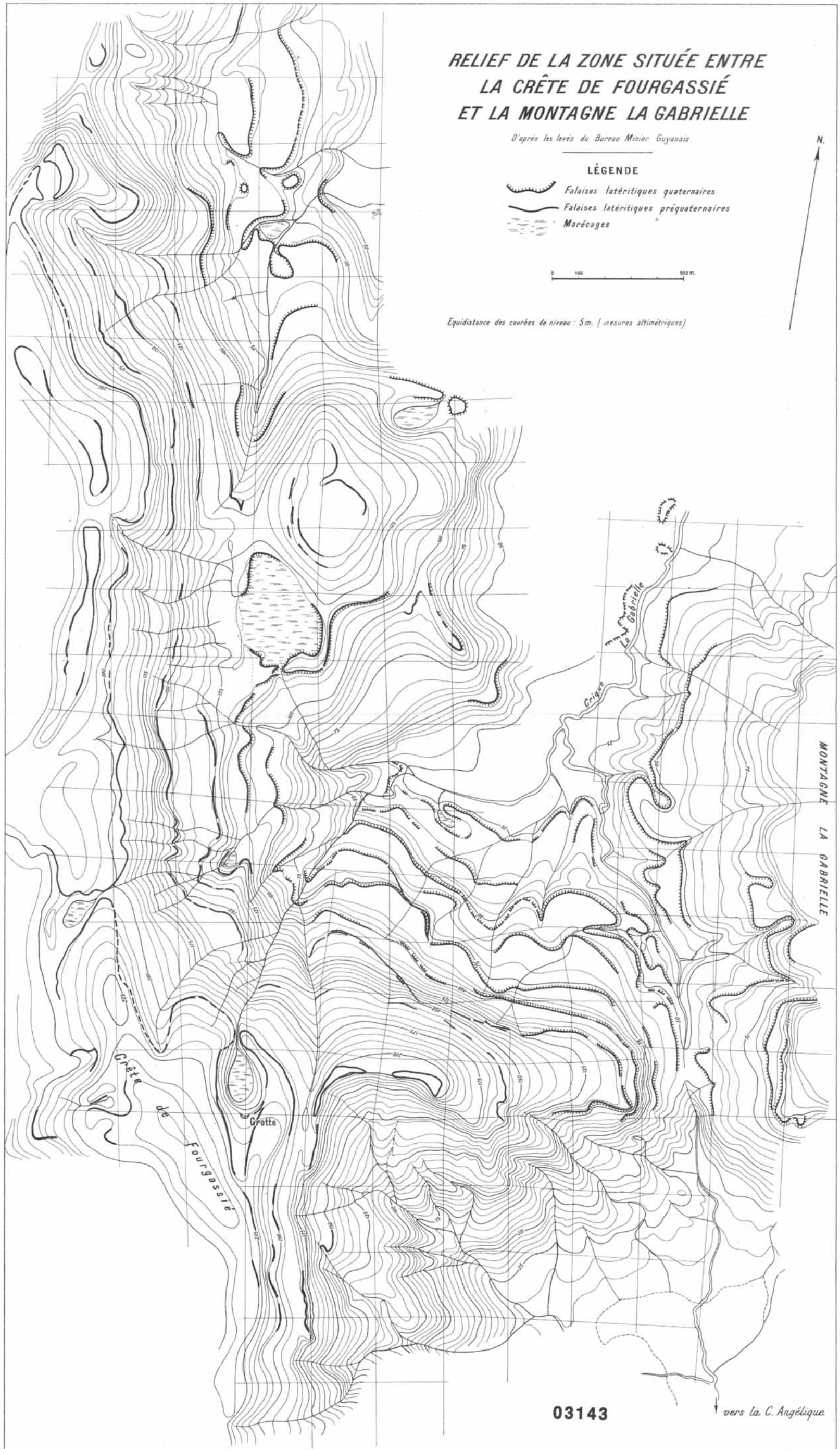
LÉGENDE

-  Falaises latéritiques quaternaires
-  Falaises latéritiques préquaternaires
-  Marécages

0 100 200 m.

Equidistance des courbes de niveau : 5m. (mesures altimétriques)

N.



Crête de Fourgassie

Grotte

Crique

La Gabrielle

MONTAGNE LA GABRIELLE

03143

vers la C. Angélique