










CARTE PÉDOLOGIQUE
HAOUZ de MARRAKECH (Région Est)

LÉGENDE

-  Sols squelettiques sur croûte calcaire (Ancienne ou récente).
-  Sols squelettiques à cailloux roulés sur croûte calcaire (Cône de déjection récent de l'Oued Tessaout).
-  Limons très caillouteux des Djéblat.
-  Limons caillouteux peu profonds sur croûte calcaire (Cône de déjection de l'Oued Tessaout).
-  Limons caillouteux profonds sur croûte calcaire (Cône de déjection de l'Oued Tessaout).
-  Limons granulo-nodulaires.
-  Sols sur limons profonds.
-  Canal de rocade. Tronçon creusé.
-  Canal de rocade. Tronçon projeté.

Fonds de Carte : Institut Géographique National.
 Feuilles : NH.29. XXIII-3a NH.29. XXIII-3d
 NH.29. XXIII-3b NH.29. XXIII-4c
 Echelle : 1/50.000^e **03149**

