Territoire du Niger
GÉNIE RURAL

PLAINE INONDABLE DE KOLO

*Échelle : 7.500^e^*

CARTE DES SOLS

par **B. DABIN**

O.R.S.T.O.M.

Niamey Octobre 1956

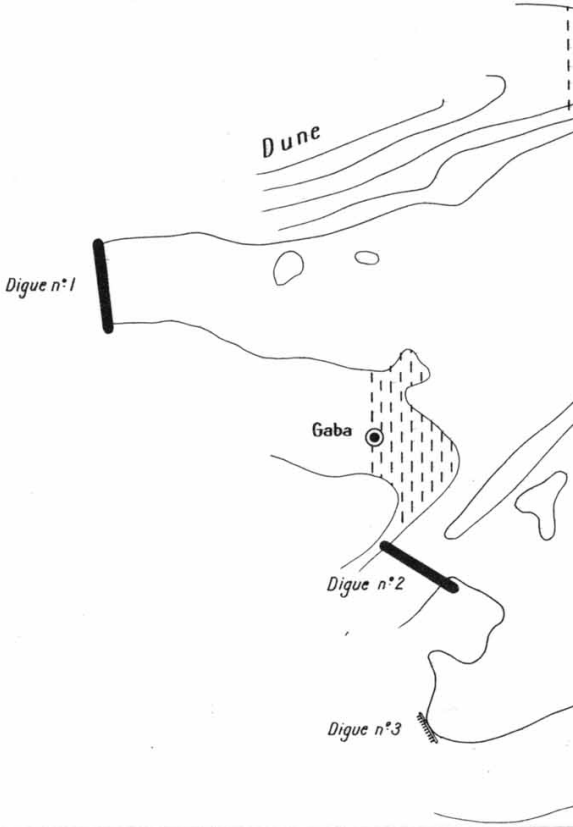
Dune
Digue n° 1
Gaba
Digue n° 2
Digue n° 3

Dessiné au Service de Cartographie de l'O.R.S.T.O.M en 1957.

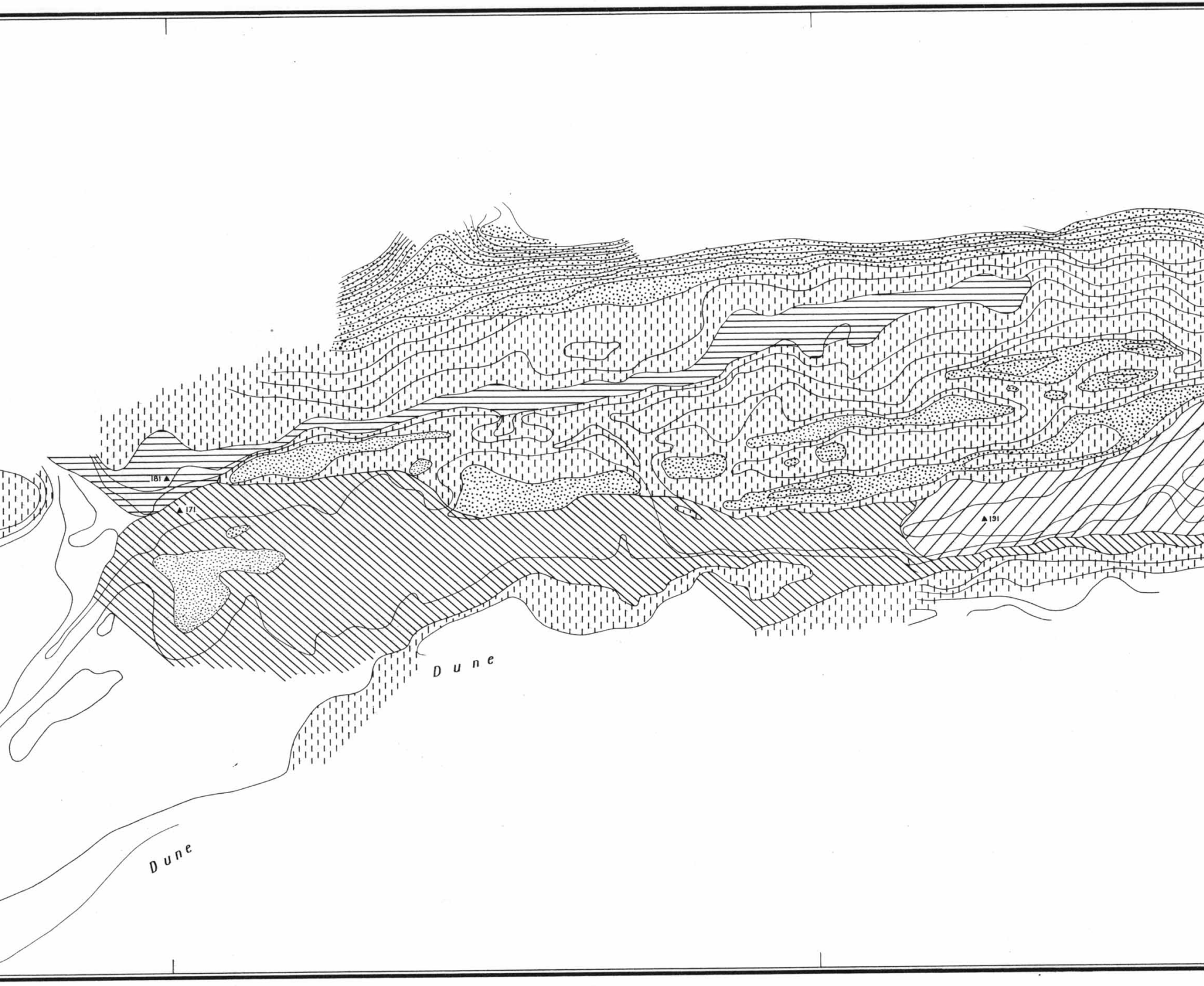
181 ▲
▲ 171
▲ 191
Dune
Dune

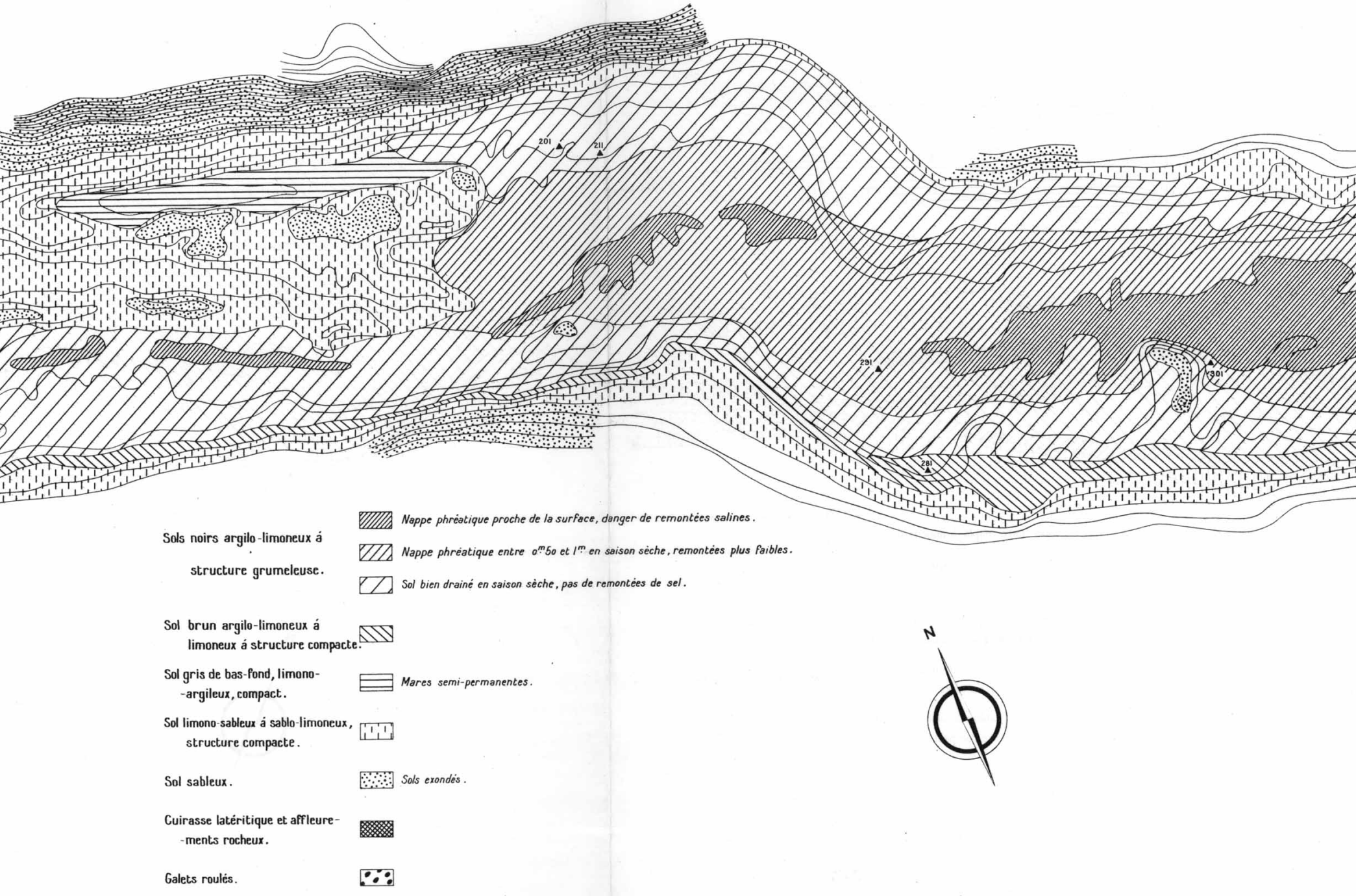
201
211
291
301
281
N
Sols noirs argilo-limoneux á structure grumeleuse.
Nappe phréatique proche de la surface, danger de remontées salines.
Nappe phréatique entre o^{m}5o et 1^m en saison sèche, remontées plus faibles.
Sol bien drainé en saison sèche, pas de remontées de sel.
Sol brun argilo-limoneux á limoneux á structure compacte.
Sol gris de bas-fond, limono-argileux, compact.
Mares semi-permanentes.
Sol limono-sableux á sablo-limoneux, structure compacte.
Sol sableux.
Sols exondés.
Cuirasse latéritique et affleurements rocheux.
Galets roulés.

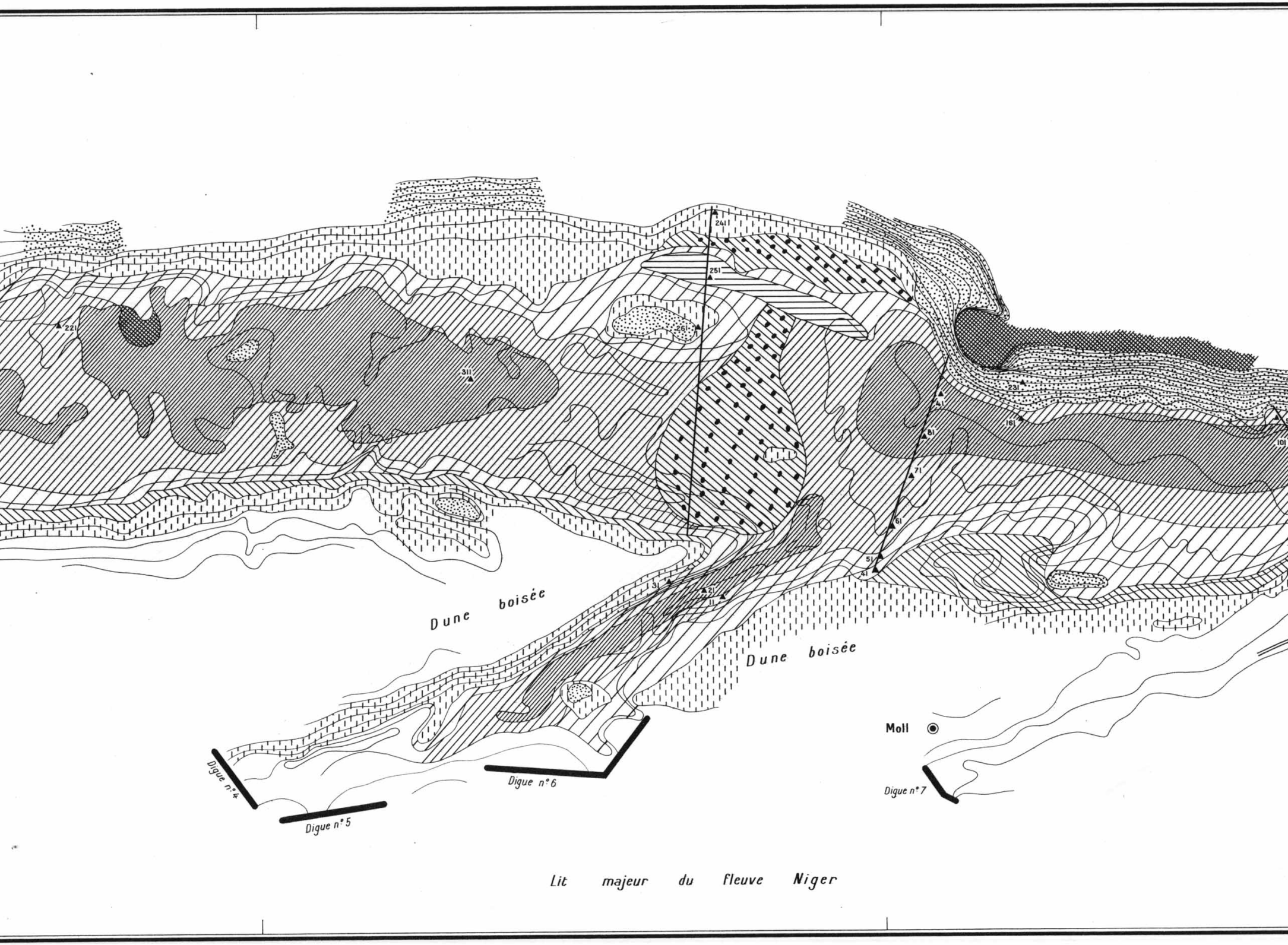
221
311
241
251
261
231
161
101
81
71
61
51
41
31
21
11
Dune boisée
Dune boisée
Moll
Digue n°4
Digue n°5
Digue n°6
Digue n°7
Lit majeur du fleuve Niger

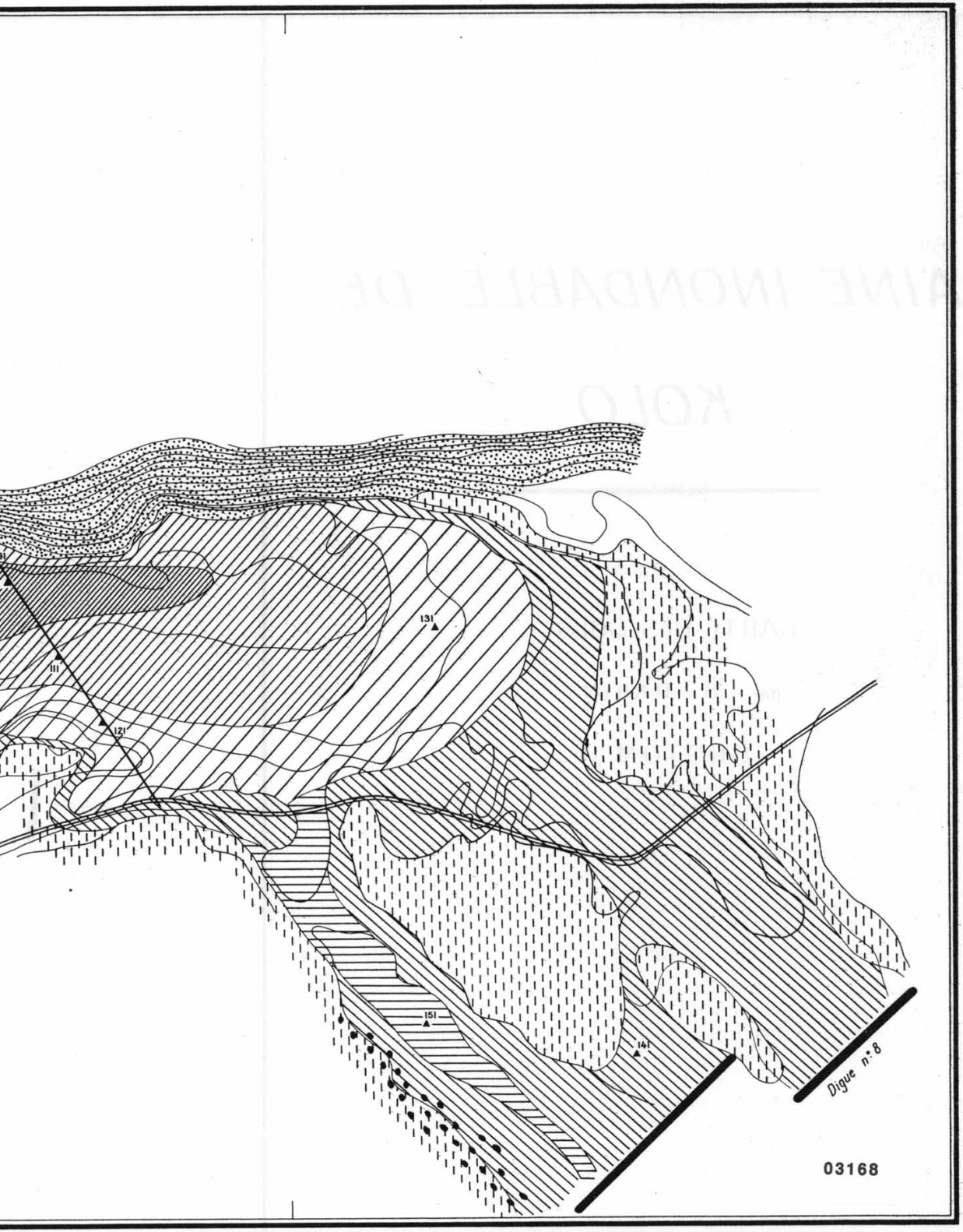
131
111
121
151
141
Digue n°8

03168