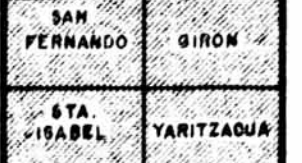




-  HOJA TOPOGRAFICA Esc. 1:100000
-  HOJA TOPOGRAFICA Esc. 1:50000
-  HOJA PLANIMETRICA Esc. 1:50000

Mapa 1.1



MAPA BASE DE LAS CUENCAS ESTUDIADAS
Cuencas de los rios Cañar, Paute y del Sur ecuatoriano

DIBUJO Y PROYECCION : Sección Cartografía
REALIZACION : Sección Hidrología