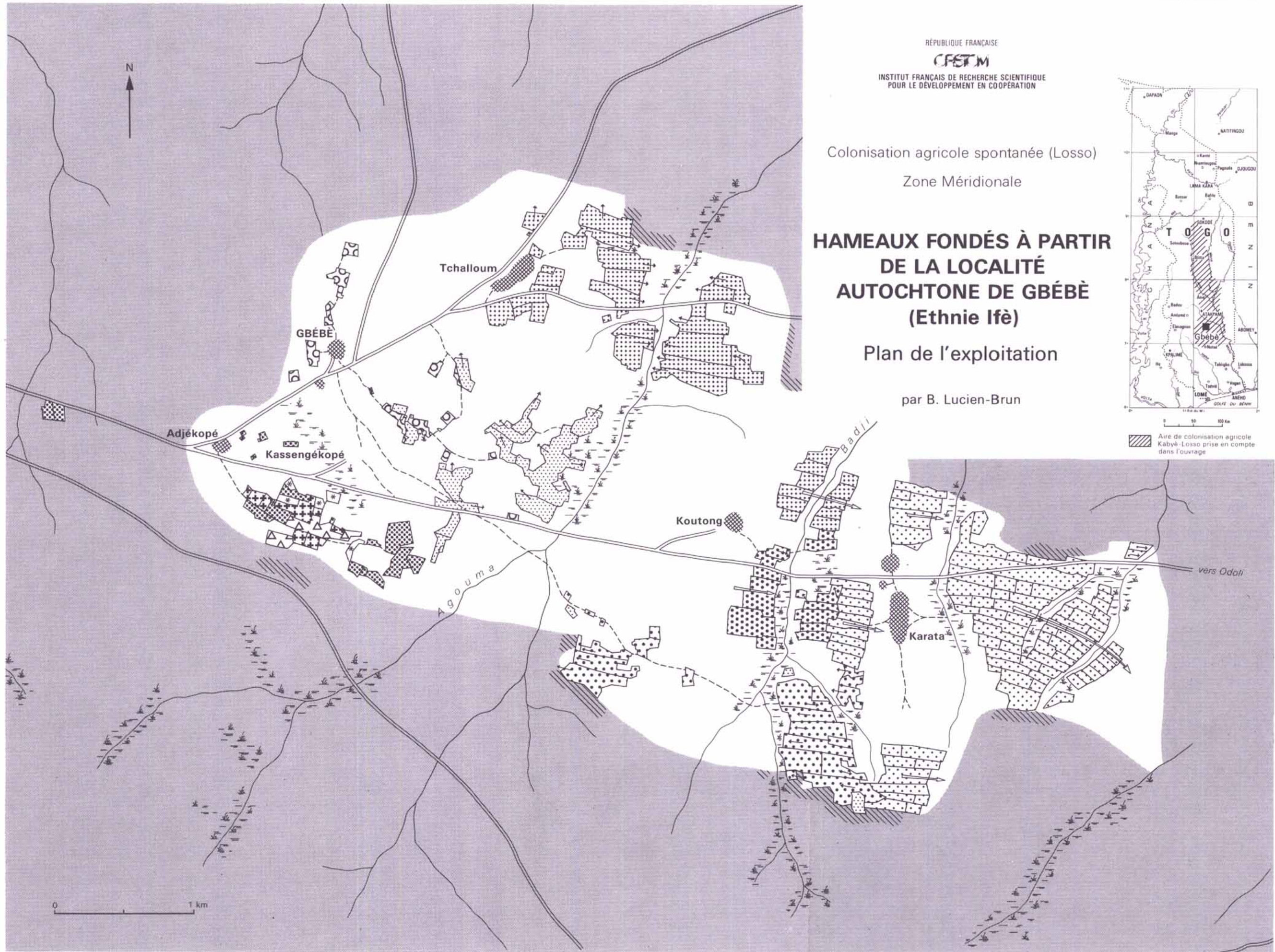


H08/01/CAR
07556

RÉPUBLIQUE DU TOGO

Planche n° VI



RÉPUBLIQUE FRANÇAISE
CFSTM
INSTITUT FRANÇAIS DE RECHERCHE SCIENTIFIQUE
POUR LE DÉVELOPPEMENT EN COOPÉRATION

Colonisation agricole spontanée (Losso)
Zone Méridionale

**HAMEAUX FONDÉS À PARTIR
DE LA LOCALITÉ
AUTOCHTONE DE GBÈBÈ
(Ethnie Ifè)**

Plan de l'exploitation

par B. Lucien-Brun



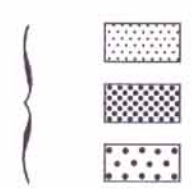
Aire de colonisation agricole
Kaby-Losso prise en compte
dans l'ouvrage

Cultures par famille en 1968 :




Ifè (GBÈBÈ)
Immigrés Fon
Anciens captifs

Losso de :



Gbèbè
Adjékopé
Kassengékopé

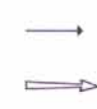


Tchalloum
Koutong
Karata




Autres limites des cultures des villages voisins
Terrains de culture habituels des villages voisins
Terrains cultivés

Sens apparent de l'avance des cultures :



par exploitation
par groupes d'exploitations



Route
Sentier principal



Zone d'habitation
Bas-fond marécageux

PLANCHES INSÉRÉES DANS TRAVAUX ET DOCUMENTS N° 202

© ORSTOM 1987

ÉDITIONS DE L'ORSTOM
70-74 route d'Aulnay - 93140 BONDY-FRANCE

UNITÉ DE CARTOGRAPHIE Ch. CHAUVIAT - L. SÉGUIN

Impression IMPACT GRAPHIC