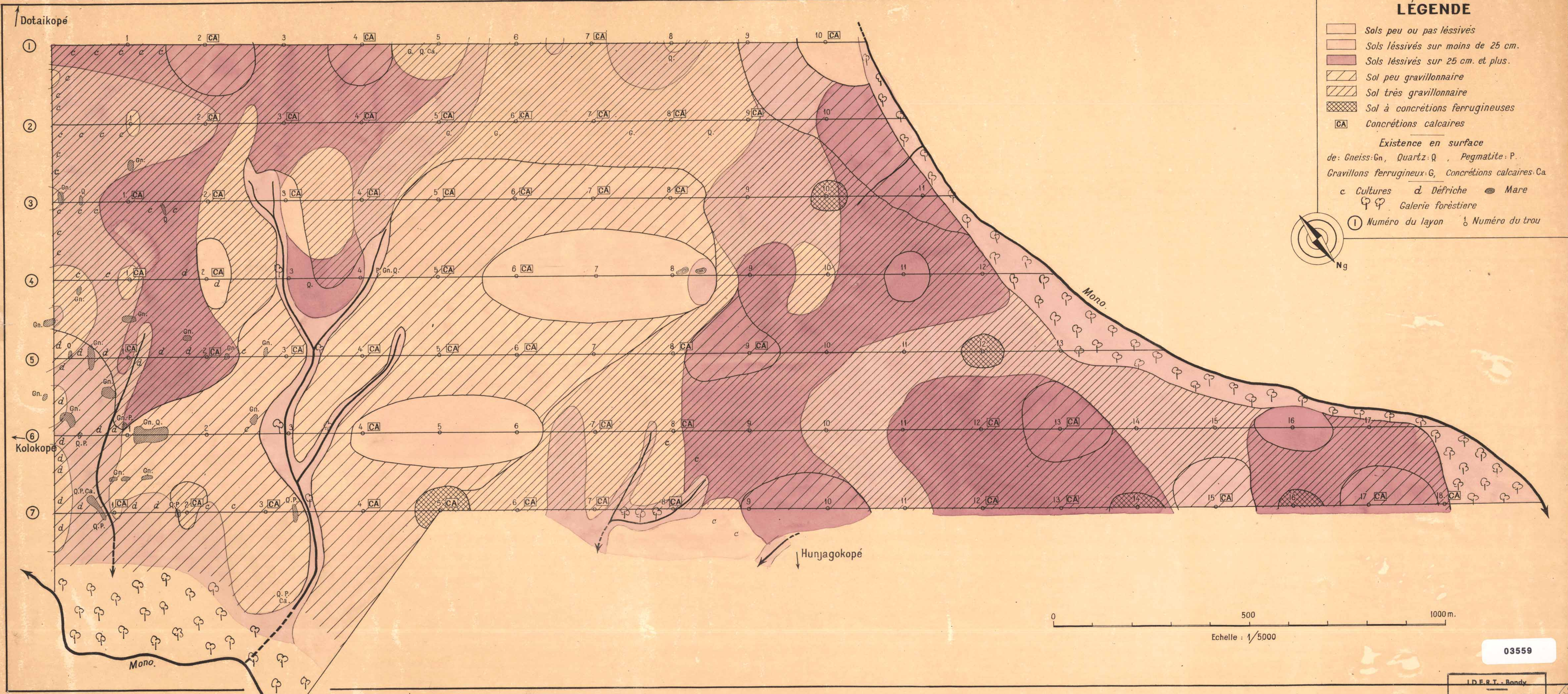


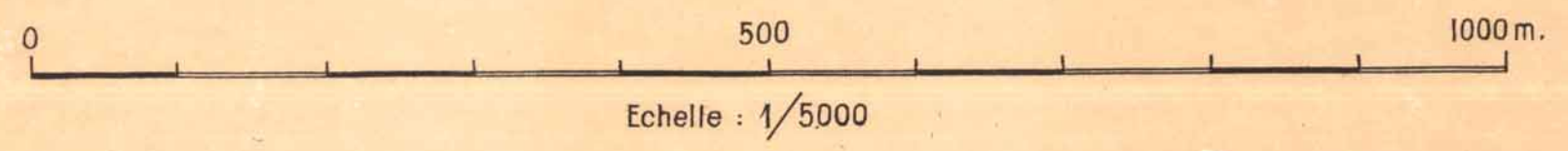
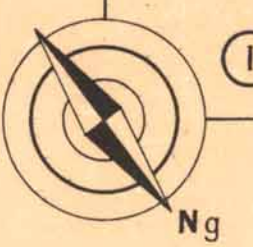
CARTE PÉDOLOGIQUE DE LA RÉGION DE KOLOKOPÉ (TOGO)

H08/01/CA2
03559



LÉGENDE

- Sols peu ou pas lessivés
 - Sols lessivés sur moins de 25 cm.
 - Sols lessivés sur 25 cm. et plus.
 - Sol peu gravillonnaire
 - Sol très gravillonnaire
 - Sol à concrétions ferrugineuses
 - CA Concrétions calcaires
- Existence en surface
 de: Gneiss:Gn, Quartz:Q, Pegmatite:P.
 Gravillons ferrugineux:G, Concrétions calcaires:Ca
 c Cultures d Défriche Mare
 ☞ Galerie forestière
- ① Numéro du layon ② Numéro du trou



03559

I.D.E.T. - Bondy
 COLLECTION
 DE
 CARTES

OFFICE
 DE LA
 RECHERCHE