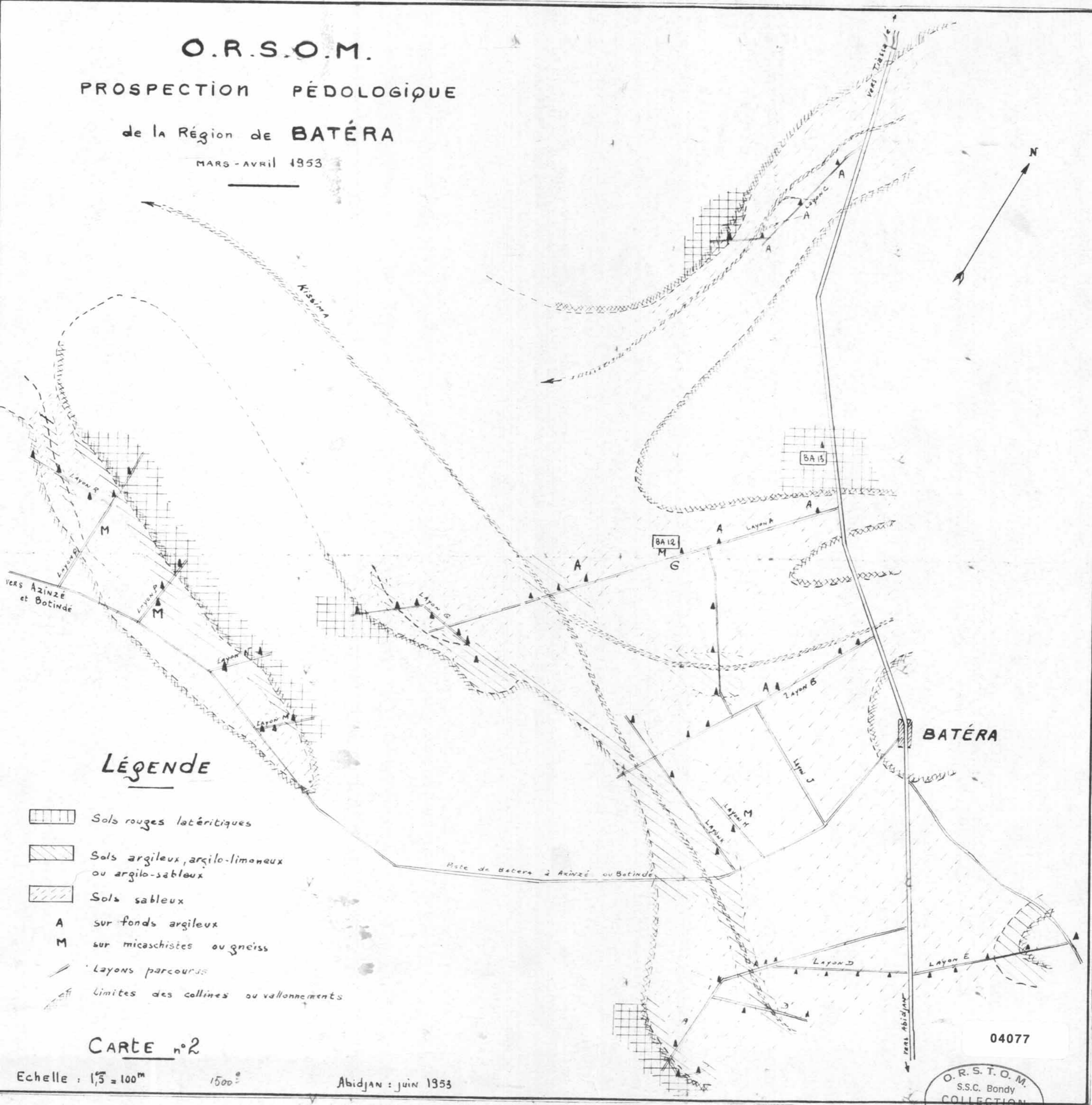


O.R.S.O.M.



PROSPECTION PÉDOLOGIQUE

de la Région de BATÉRA

MARS - AVRIL 1953



LÉGENDE

-  Sols rouges latéritiques
-  Sols argileux, argilo-limoneux ou argilo-sableux
-  Sols sableux
- A sur fonds argileux
- M sur micaschistes ou gneiss
-  Layons parcourus
-  limites des collines ou vallonnements

CARTE n°2

Echelle : 1/5 = 100^m

1500

Abidjan : juin 1953

04077

O.R.S.T.O.M.
S.S.C. Bondy
COLLECTION