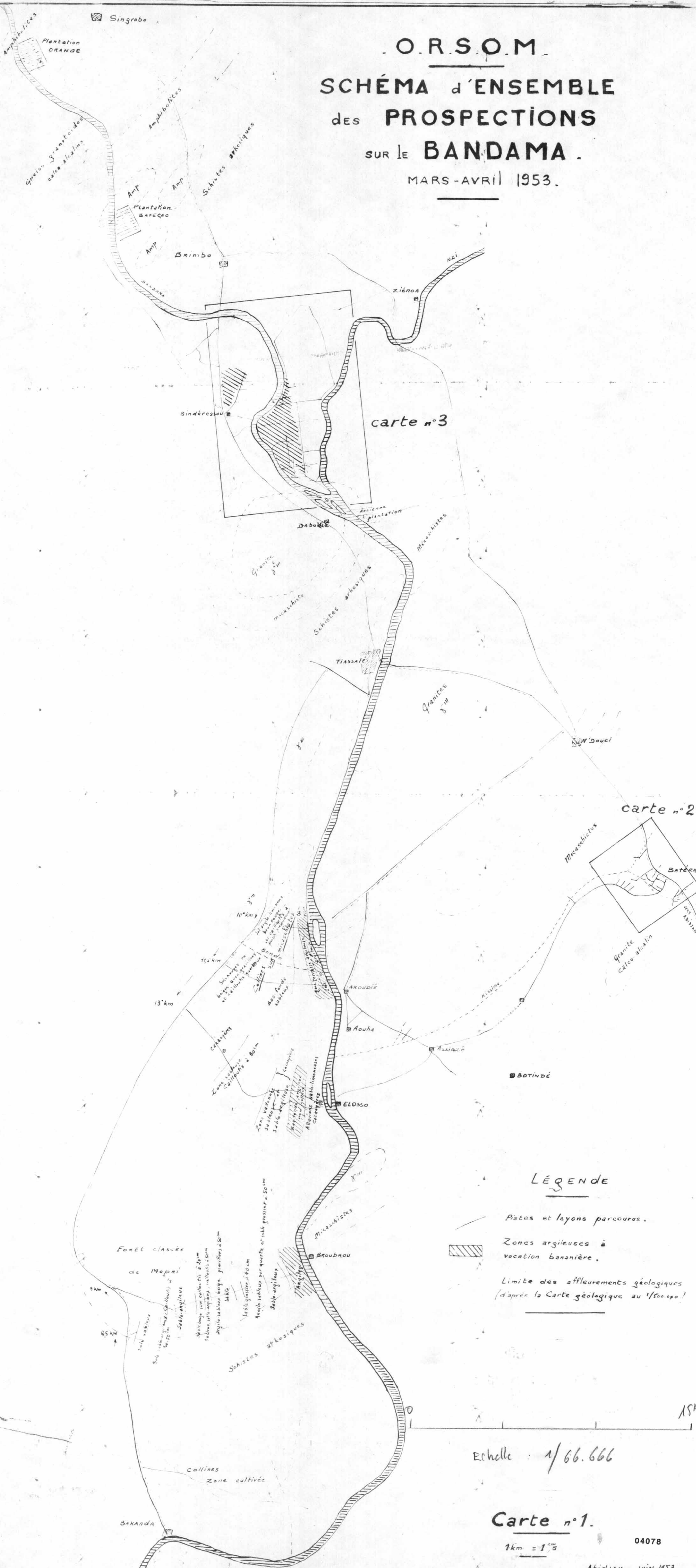


O.R.S.O.M.
 SCHÉMA d'ENSEMBLE
 DES PROSPECTIONS
 SUR LE BANDAMA.


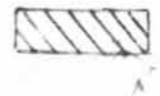
MARS- AVRIL 1953.



carte n°3

carte n°2

LÉGENDE

-  Pistes et layons parcourus.
-  Zones argileuses à vocation bananière.
- Limite des affleurements géologiques (d'après la Carte géologique au 1/500,000)

Echelle : 1/66.666

Carte n°1.

1 km = 1 cm

04078

Abidjan - Juin 1953

O.R.S.T.O.