

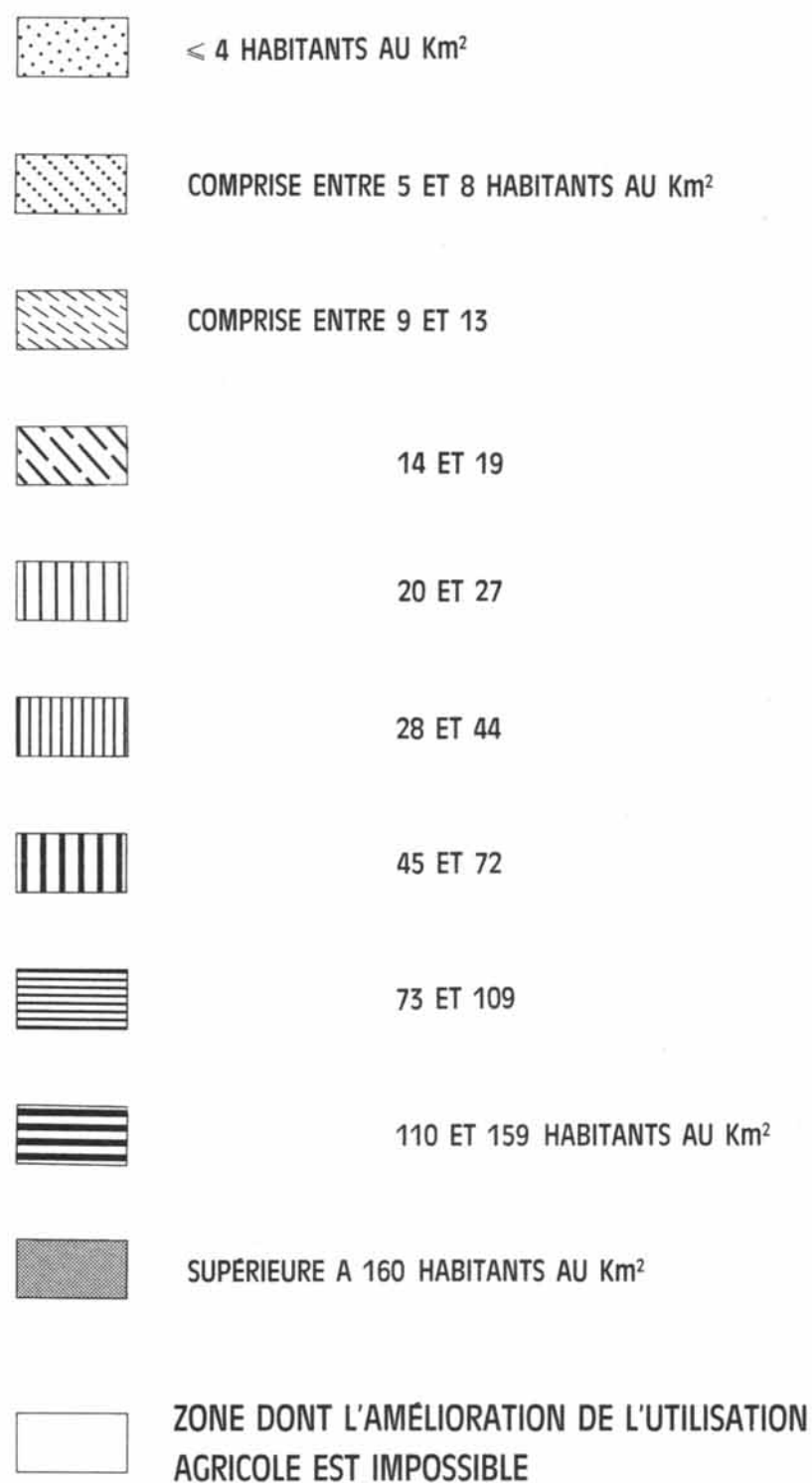
THÈME 2

DENSITÉ DE LA POPULATION

LÉGENDE

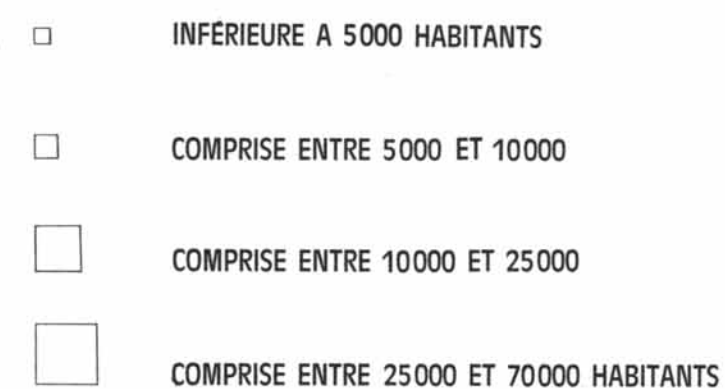
DENSITÉ DE LA POPULATION RURALE

DENSITÉ DE LA POPULATION RURALE AU KM² DE SURFACE DONT L'AMÉLIORATION DE L'UTILISATION AGRICOLE EST POSSIBLE



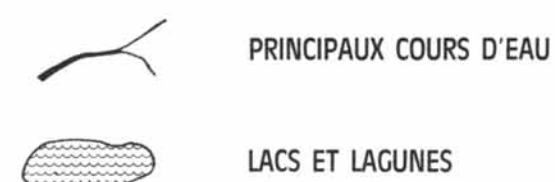
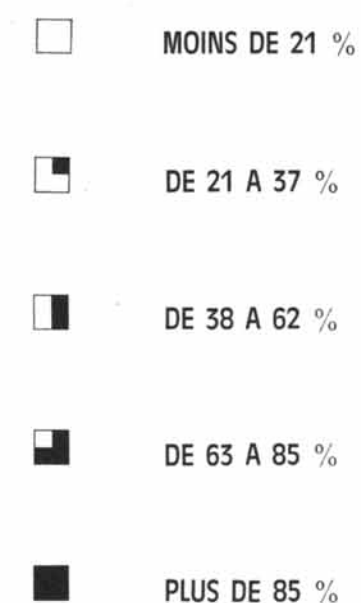
POPULATION DES VILLES

POPULATION AGGLOMÉRÉE DANS LES COMMUNES URBAINES ET LES AUTRES CHEFS-LIEUX DE SOUS-PREFECTURE

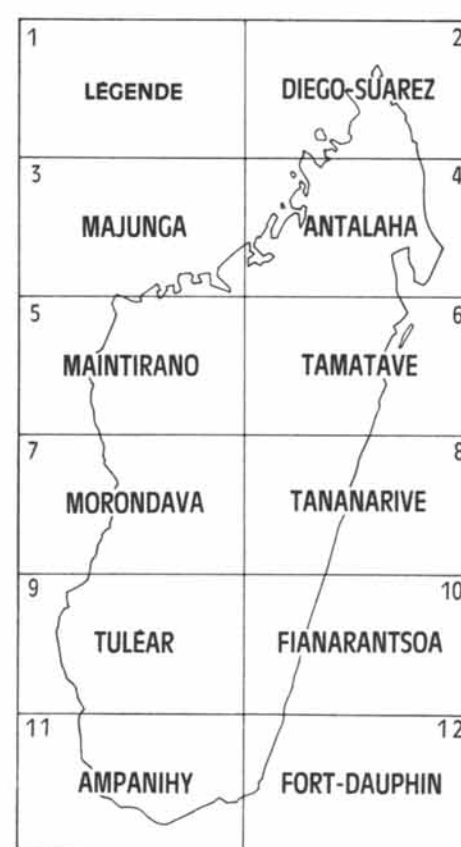


(TANANARIVE EST REPRÉSENTÉ DANS SA FORME RÉELLE)

PROPORTION DE LA POPULATION AGGLOMÉRÉE NE VIVANT PAS DIRECTEMENT DE L'AGRICULTURE



PLAN D'ASSEMBLAGE



DIVISIONS ADMINISTRATIVES

