




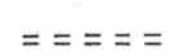















INFRASTRUCTURE

LÉGENDE



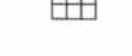
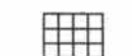
I - CIRCULATION ROUTIÈRE, FERROVIAIRE ET FLUVIALE

-  Route revêtue, permanente, de bonne qualité
-  Route non revêtue, permanente, de bonne qualité
-  Route non revêtue, permanente, de qualité médiocre
-  Route non revêtue, temporaire de bonne qualité
-  Route non revêtue, temporaire de qualité médiocre
-  Route non revêtue, difficilement praticable
-  Bac
-  Gué
-  Radier
-  Chemin de fer
-  Cours d'eau navigable
-  Zone accessible en permanence par route, chemin de fer ou cours d'eau navigable
-  Zone saisonnièrement accessible par route, ou cours d'eau navigable
-  Zone d'accès très difficile ou impossible





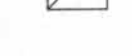

II - INFRASTRUCTURE AÉRIENNE ET PORTUAIRE

-  AÉRODROME desservi par une ligne aérienne régulière
-  AÉRODROME non desservi par une ligne aérienne, ouvert au public, et accessible aux appareils de type DC-3, T-O
-  PORTS  
Surface du carré proportionnelle au tonnage; côté 6 mm = 10000 Tonnes  
Carré intérieur : Tonnage maximum manutentionné  
Carré extérieur : Tonnage maximum manutentionnable
-  Manutention effectuée à quai
-  Manutention effectuée en rade foraine

III - AMÉNAGEMENTS HYDRO-AGRIQUES

-  Périmètre classé de moins de 500 Ha
-  Périmètre classé de 500 à 1000 Ha
-  Périmètre classé de 1000 à 5000 Ha
-  Périmètre classé de plus de 5000 Ha (représenté dans sa forme réelle)

IV - OPÉRATIONS DE REBOISEMENT

-  Périmètre de reboisement économique de 100 à 500 Ha
-  Périmètre de reboisement économique de 500 à 1000 Ha
-  Périmètre de reboisement économique de plus de 1000 Ha
-  Station forestière
-  Périmètre de reboisement économique lié à une station forestière
-  Périmètre de reboisement industriel (représenté dans sa forme réelle)






V - ÉQUIPEMENT COMMERCIAL

- | PATENTES COMMERCIALES   | PATENTES DE SERVICES OU MÉTIERS   |                      |
|---|---|----------------------|
|  |  | de 1 à 9 patentes    |
|  |  | de 10 à 17 patentes  |
|  |  | de 18 à 35 patentes  |
|  |  | de 36 à 75 patentes  |
|  |  | de 76 à 145 patentes |

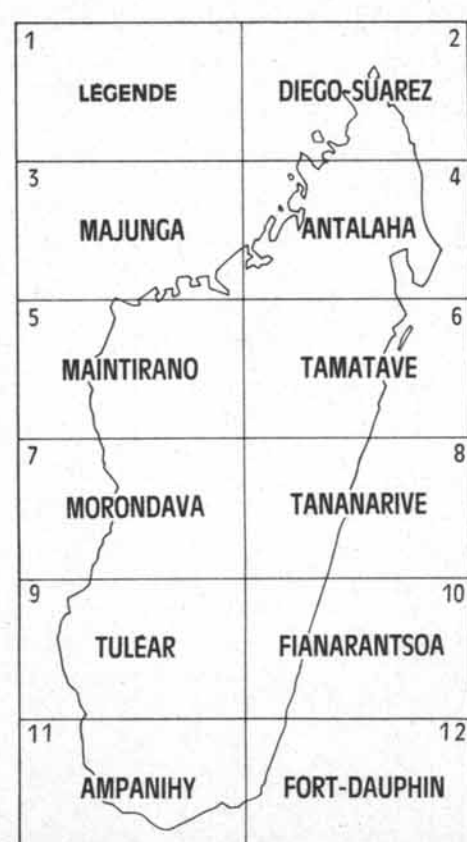
POUR PLUS DE 145 PATENTES, 1 MM<sup>2</sup> = 5 PATENTES

-  Proportion de patentes commerciales générales
-  Proportion de patentes commerciales spécialisées
-  Proportion de patentes de services ou métiers généraux
-  Proportion de patentes de services ou métiers spécialisés

MARCHÉS DE BOVINS

-  Moins de 1000 Bovins commercialisés
-  De 1000 à 3000
-  De 3000 à 7000
-  De 7000 à 20000
-  Plus de 20000

PLAN D'ASSEMBLAGE



DIVISIONS ADMINISTRATIVES

