












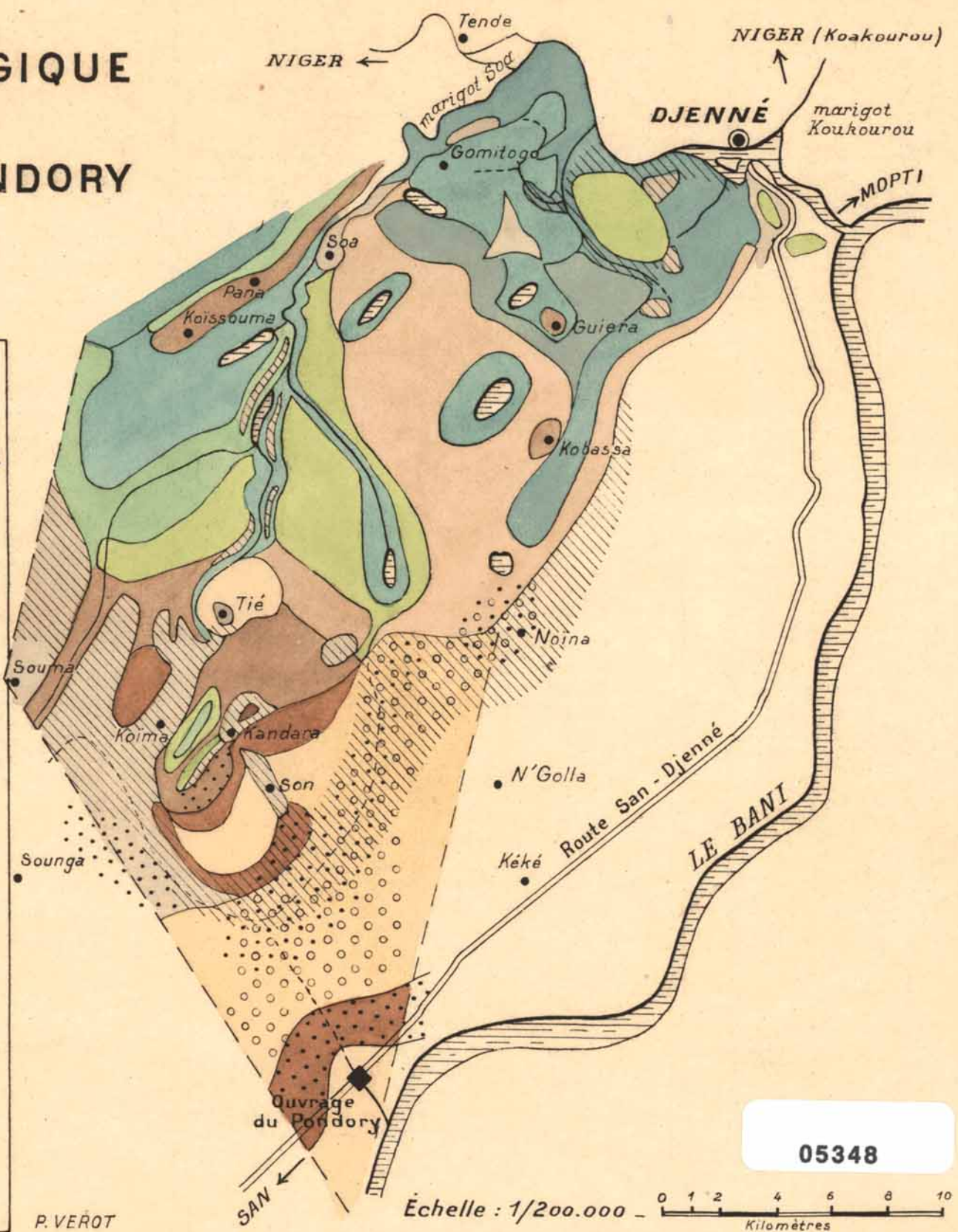


SCHÉMA PÉDOLOGIQUE DES RIZIÈRES DU PONDORY

LÉGENDE

Texture	Matière organique	Inondation
 Sol argileux humifère	Très humifère	1,50 - 2 m. et plus
 Sol argilo-sableux		
 Sol sablo-argileux	Humifère	
 Sol argileux ocre	Humifère-Individualisation du fer (taches ocres et gravillons)	1,50 m.
 Sol argileux gris		
 Sol argilo-sableux (nodules calcaires)		Peu inondés ou exondés
 Sol sablo-argileux gros-trous-gravillons en profondeur	Moins humifère-gravillons ferrugineux.	1m à 0,50m parfois exondés
 Sol sablo-argileux ocre parfois gravillons		
 Sol limono-sableux gris	Avec ou sans gravillons	
 Sable	Gravillons ferrugineux	
 Nodules calcaires		
 Gravillons ferrugineux		
 Terres exondées		



P. VEROT

Échelle : 1/200.000 - 0 1 2 4 6 8 10 Kilomètres

05348

I.D.E.R.T. - Bondy
COLLECTION
DE
CARTES
CARTOGRAPHIE