










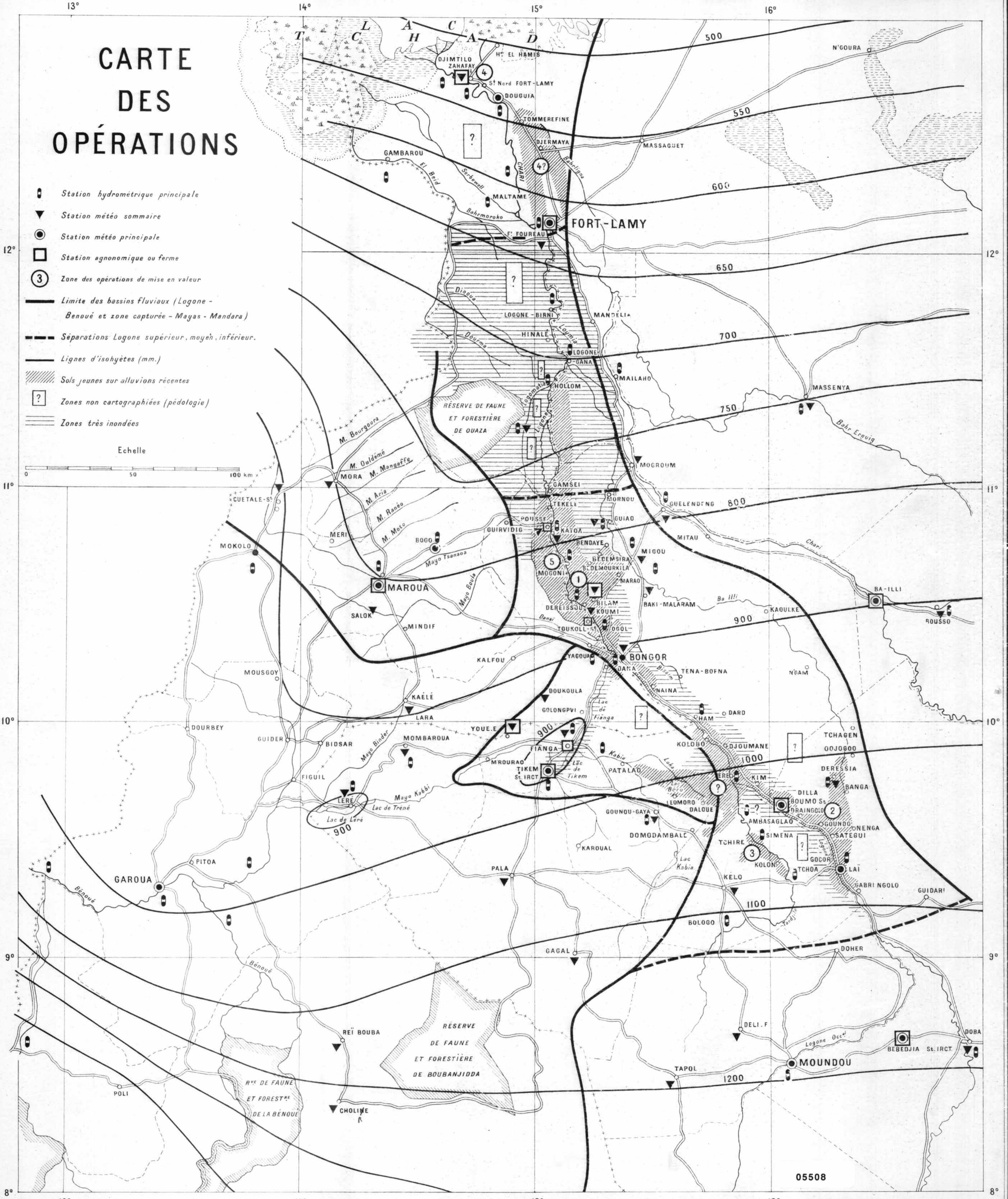


CARTE DES OPÉRATIONS

-  Station hydrométrique principale
-  Station météo sommaire
-  Station météo principale
-  Station agromomique ou ferme
-  Zone des opérations de mise en valeur
-  Limite des bassins fluviaux (Logone - Benoué et zone capturée - Mayas - Mandara)
-  Séparations Logone supérieur, moyen, inférieur.
-  Lignes d'isohyètes (mm.)
-  Sols jeunes sur alluvions récentes
-  Zones non cartographiées (pédologie)
-  Zones très inondées

Echelle



05508

1/100.000