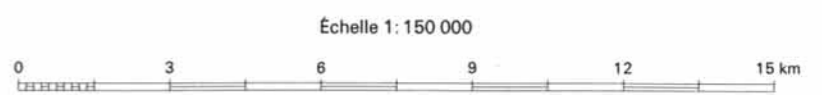
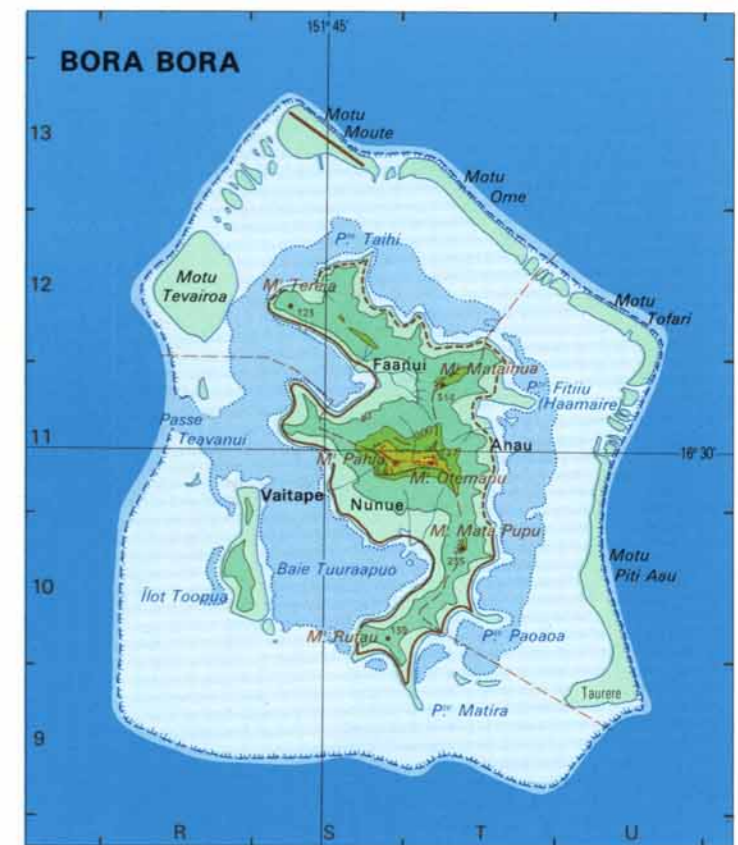
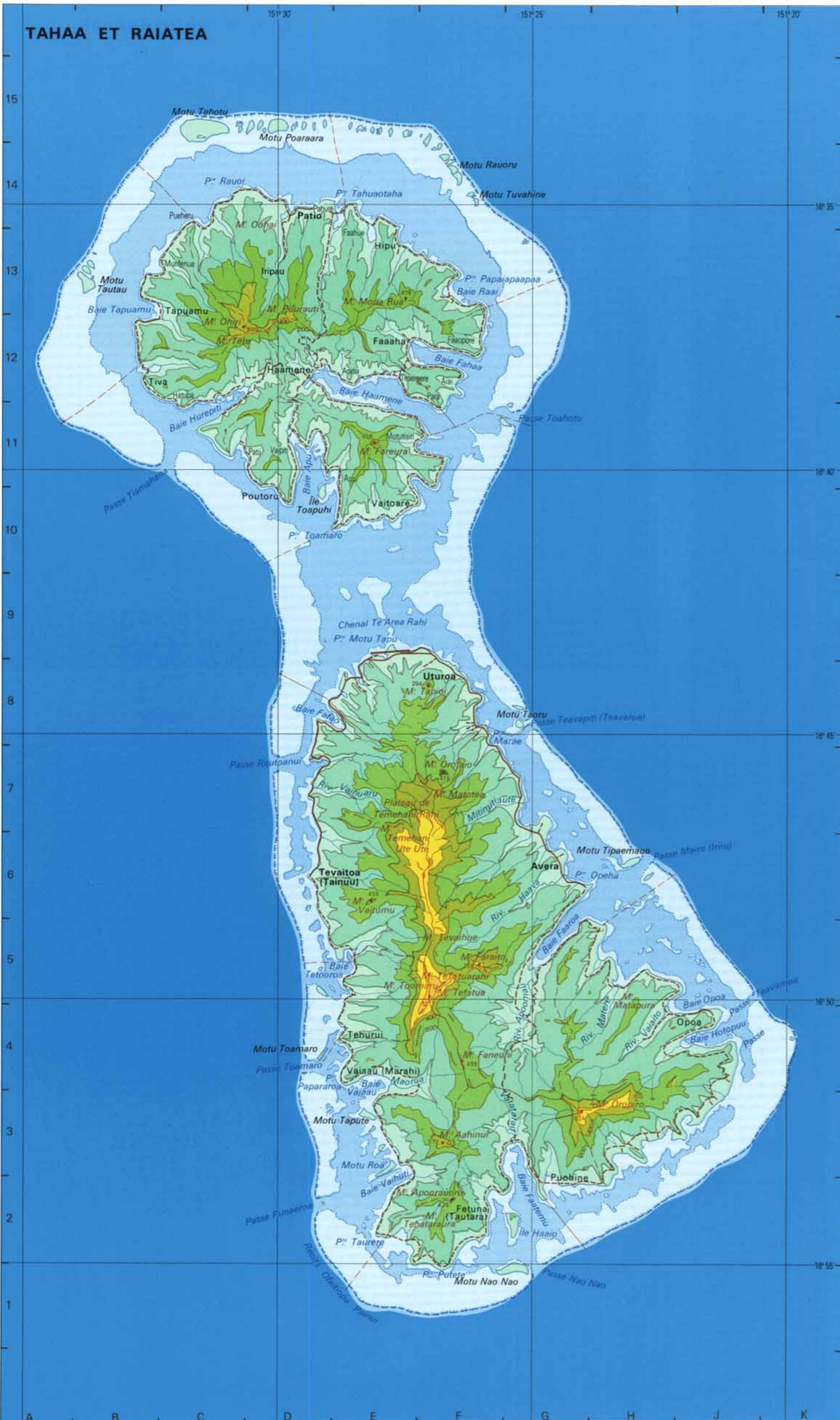
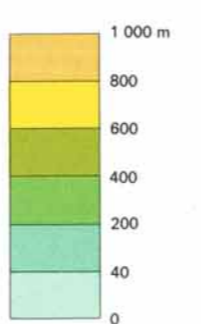



ORO-HYDROGRAPHIE



- Vaitape : Chef-lieu de commune
- Maroe : Centre de commune associée
- Apu : Lieu-dit, agglomération
- Route
- Limites de commune et de commune associée
- Aérodrome
- Cote d'altitude (en mètres)



- 1 : Platier immergé et lagon de 0 à 15 m de profondeur
- 2 : Lagon de 15 à 60 m de profondeur et tombant récifal
- 3 : Océan



Vue prise du milieu de la Passe

Bora Bora : document EPSHOM (Carte 4207). Levés du Bourayne - 1886

