


OFFICE DE LA RECHERCHE SCIENTIFIQUE ET TECHNIQUE OUTRE-MER
 INSTITUT DE RECHERCHES SCIENTIFIQUES DU CAMEROUN
 REPUBLIQUE FÉDÉRALE DU CAMEROUN

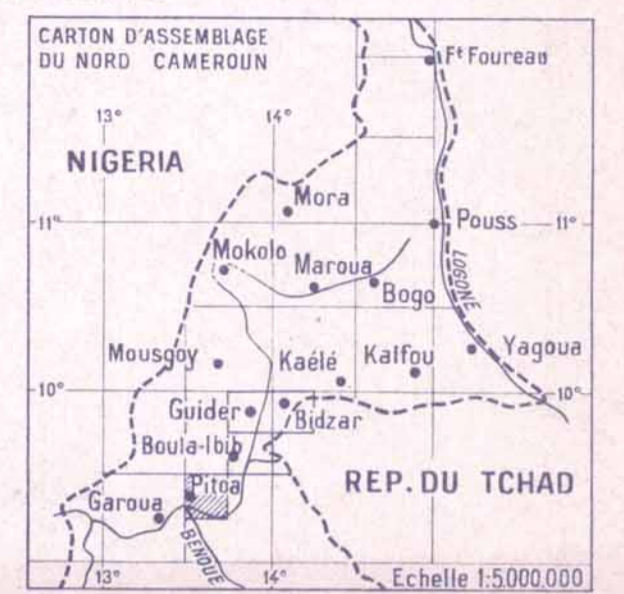
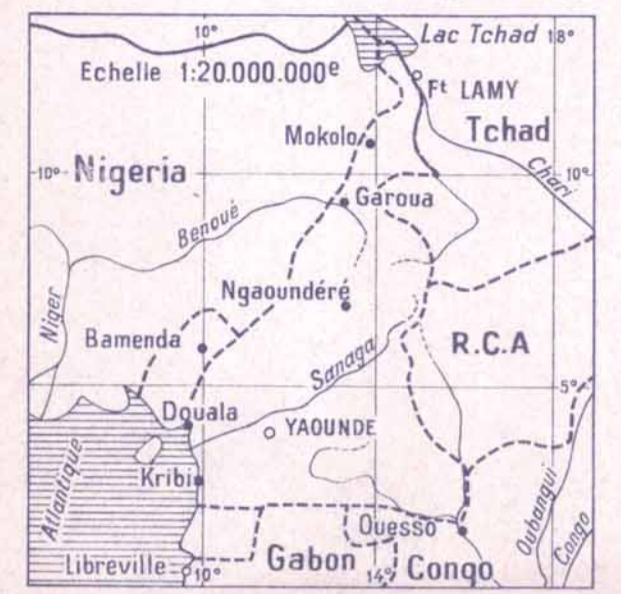
CARTE D'UTILISATION DES SOLS DU NORD CAMEROUN

PITOA

Echelle 1:50.000^e



Lever de Mr SIEFFERMANN



Classe	Qualité	Travaux à réaliser	Utilisation possible
II	Bonne		
	a	Faidherbia. Apports organiques	Coton, mil, cultures maraichères
III	Bonne		
	b.d	Faidherbia. Apports organiques	Coton, mil.
IV	Moyenne		
	a	Faidherbia. Apports organiques	Mil, arachide
	Bonne		
	b	Faidherbia. Apports organiques	Coton, mil
	Bonne		
V	Bonne		
	e	Labour, terrasses à liis en pente	Mil, coton, arachide
	i	Aménagements hydrauliques	Muskuari, riz
VI	Moyenne		
	a	Faidherbia. Apports organiques	Mil, coton, arachide
	Médiocre		
	b	Faidherbia. Apports organiques	Mil, arachide
Moyenne			
	c.d	Cultures en bandes alternées Labour sous-solage	Mil, coton, arachide
	Médiocre		
c.h	Médiocre	Cultures en bandes alternées Banquettes	Mil, arachide
	Moyenne		
i	Moyenne à bonne	Aménagements hydrauliques	riz
	Moyenne à médiocre	Aménagements hydrauliques	Paturages utilisables en saison sèche
VIII	Moyenne à médiocre		
		Aménagements hydrauliques	Paturages utilisables en saison des pluies
IX			
			Riz, cultures maraichères
XI			Inutilisable

13°30' fond topographique établi par G. SIEFFERMANN d'après photographies aériennes de P.I.C.N. Paris